

«УТВЕРЖДЕНО»

Комитет по конкурентной политике
Московской области

ИНФОРМАЦИОННОЕ СООБЩЕНИЕ № ППЭ-МОЖ/22-2025

о продаже в электронной форме посредством публичного предложения имущества, находящегося в собственности Можайского городского округа Московской области, расположенного по адресу:
Московская область, р-н. Можайский, д. Большое Новосурино

№ процедуры easuz.mosreg.ru/torgi	00200160300002
Дата начала приема заявок:	29.06.2022
Дата окончания приема заявок:	05.08.2022
Дата определения участников:	09.08.2022
Дата продажи:	09.08.2022

2022 год

СОДЕРЖАНИЕ

1. Основные понятия	3
2. Правовое регулирование	4
3. Сведения о продаже.....	4
4. Место, сроки подачи (приема) Заявок, определения Участников и проведения продажи.....	6
5. Порядок публикации Информационного сообщения и осмотра имущества.....	7
6. Сроки и порядок регистрации на электронной площадке	7
7. Порядок ознакомления Претендентов с информацией, условиями договора купли-продажи имущества в электронной форме.....	7
8. Ограничения участия в продаже отдельных категорий физических и юридических лиц	7
9. Порядок подачи (приема) и отзыва Заявок	8
10. Порядок внесения и возврата задатка.....	9
11. Условия допуска к участию в продаже.....	9
12. Комиссия по проведению продажи.....	10
13. Порядок определения Участников.....	10
14. Порядок проведения продажи и определения Победителя продажи	10
15. Заключение договора купли-продажи недвижимого имущества в электронной форме	12
16. Условия и сроки оплаты по договору купли-продажи имущества в электронной форме	12
17. Переход права собственности на имущество.....	12
Приложение 1	13
Приложение 2.....	15
Приложение 3.....	44
Приложение 4.....	47
Приложение 5.....	48
Приложение 6.....	49
Приложение 7.....	56

1. Основные понятия

Имущество – недвижимое имущество, находящееся в муниципальной собственности [Можайского городского округа Московской области](#), права на которое передается по договору купли-продажи в электронной форме.

Предмет продажи – продажа имущества.

Цена первоначального предложения – цена установленная не ниже начальной цены, указанной в Информационном сообщении о продаже имущества на аукционе, который был признан несостоявшимся.

Шаг понижения - величина снижения цены первоначального предложения. Устанавливается Продавцом в фиксированной сумме, составляющей не более 10 процентов цены первоначального предложения, и не изменяется в течение всей процедуры продажи.

Минимальная цена предложения (цена отсечения) - минимальная цена по которой может быть продано имущество.

Шаг аукциона – величина повышения цены в случае, предусмотренном Федеральным законом от 21.12.2001 № 178-ФЗ «О приватизации государственного и муниципального имущества». Устанавливается Продавцом в фиксированной сумме, составляющей не более 50 процентов «шага понижения», и не изменяется в течение всей процедуры продажи.

Информационное сообщение о продаже имущества посредством публичного предложения (далее – **Информационное сообщение**) - комплект документов, содержащий сведения о проведении продажи посредством публичного предложения (далее – продажа), о предмете продажи, условиях и порядке проведения продажи, условиях и сроках подписания договора купли-продажи в электронной форме, иных существенных условиях, включая проект договора купли-продажи в электронной форме и другие документы.

Продавец – орган местного самоуправления, уполномоченный на управление и распоряжение имуществом [Можайского городского округа Московской области](#), принимающий решение о проведении продажи, об отказе в проведении продажи (в том числе возмещения реального ущерба участникам продажи), об условиях продажи, за соответствие имущества характеристикам, указанным в Информационном сообщении, за соответствие имущества требованиям законодательства, за недостатки имущества, обнаруженные на любой стадии проведения продажи, а также обнаруженные после заключения договора купли-продажи в электронной форме, за заключение договоров купли-продажи имущества в электронной форме, в том числе за соблюдение сроков их заключения, а также за их исполнение, в том числе за передачу имущества в установленном договором порядке.

Оператор электронной площадки – юридическое лицо, владеющее электронной площадкой, в том числе необходимыми для ее функционирования программно-аппаратными средствами, обеспечивающее ее функционирование, включенное в перечень операторов электронных площадок, утвержденный распоряжением Правительства Российской Федерации от 12.07.2018 № 1447-р «Об утверждении перечней операторов электронных площадок и специализированных электронных площадок, предусмотренных Федеральными законами от 05.04.2013 № 44-ФЗ, от 18.07.2011 № 223-ФЗ».

Уполномоченный орган – орган, уполномоченный на осуществление функций по организации и проведению продажи. Уполномоченный орган утверждает Информационное сообщение, состав комиссии по проведению продажи. Лицо, осуществляющее организационно-технические функции по организации и проведению продажи, за соответствие документов, составляемых для проведения продажи и в ходе его проведения и соблюдения сроков их размещения.

Претендент – любое юридическое лицо независимо от организационно-правовой формы в соответствии с требованиями законодательства, формы собственности, места нахождения, а также места происхождения капитала или любое физическое лицо, в том числе индивидуальный предприниматель, намеревающееся принять участие в продаже.

Заявка – комплект документов, представленный Претендентом в срок и по форме, который установлен в Информационном сообщении. Подача Заявки является акцептом оферты в соответствии со ст. 438 Гражданского кодекса Российской Федерации.

Комиссия по проведению продажи – комиссия по организации и проведению продажи имущества, формируемая Уполномоченным органом.

Протокол о признании Претендентов участниками продажи – протокол, содержащий сведения о перечне принятых Заявок с указанием ФИО (наименований) Претендентов, перечне отозванных Заявок, ФИО (наименований) Претендентов, признанных Участниками, а также ФИО (наименований) Претендентов, которым было отказано в допуске к участию в продаже, с указанием оснований отказа.

Участник продажи (далее - **Участник**) – Претендент, признанный Комиссией по проведению продажи Участником.

Открытая часть электронной площадки – раздел электронной площадки, находящийся в открытом доступе, не требующий регистрации на электронной площадке для работы в нем.

Закрытая часть электронной площадки – раздел электронной площадки, доступ к которому имеют только зарегистрированные на электронной площадке Уполномоченный орган и участники, позволяющий пользователям получить доступ к информации и выполнять определенные действия.

Электронная подпись – информация в электронной форме, которая присоединена к другой информации в электронной форме (подписываемой информации) или иным образом связана с такой информацией и которая используется для определения лица, подписывающего информацию.

Электронный документ – документированная информация, представленная в электронной форме, то есть в виде, пригодном для восприятия человеком с использованием электронных вычислительных машин, а также для передачи по информационно-телекоммуникационным сетям или обработки в информационных системах.

Электронный образ документа – электронная копия документа, выполненного на бумажном носителе.

Электронное сообщение (электронное уведомление) – информация, направляемая пользователями электронной площадки друг другу в процессе работы на электронной площадке.

Электронный журнал – электронный документ, в котором Оператор электронной площадки посредством программных и технических средств электронной площадки фиксируется ход проведения процедуры электронной продажи.

«**Личный кабинет**» - персональный рабочий раздел на электронной площадке, доступ к которому может иметь только зарегистрированное на электронной площадке лицо путем ввода через интерфейс сайта идентифицирующих данных (имени пользователя и пароля).

Протокол об итогах продажи имущества – протокол, содержащий сведения о ФИО (наименовании) Победителя, месте, дате и времени проведения продажи, предмете продажи, об Участниках, о начальной цене продажи, имущества, предложенной Победителем, отметку о проведении аудио и (или) видеозаписи при проведении продажи. Данный протокол является документом, удостоверяющим право Победителя на заключение договора купли-продажи имущества в электронной форме.

Протокол о признании продажи имущества несостоявшейся – протокол, содержащий сведения о причинах признания продажи несостоявшейся.

2. Правовое регулирование

Продажа проводится в соответствии с требованиями:

- Гражданского кодекса Российской Федерации;
- Федерального закона от 26.07.2006 № 135-ФЗ «О защите конкуренции»;
- Федерального закона от 21.12.2001 № 178-ФЗ «О приватизации государственного и муниципального имущества»;
- постановления Правительства Российской Федерации от 27.08.2012 № 860 «Об организации и проведении продажи государственного или муниципального имущества в электронной форме»;
- Сводного заключения Министерства имущественных отношений Московской области от 23.03.2022 № 41-3 п. 60;
- решения Совета депутатов Можайского городского округа Московской области от 25.10.2021 № 899/59 «Об утверждении Прогнозного плана приватизации имущества, находящегося в муниципальной собственности Можайского городского округа Московской области, на 2022 (в редакции решения от 22.02.2022 № 978/65);
- постановления Администрации Можайского городского округа Московской области от 07.06.2022 № 2049-П «Об организации продажи муниципального имущества, находящегося в собственности Можайского городского округа Московской области, расположенного по адресу: Московская область, Можайский район, д. Большое Новосурино, посредством публичного предложения» (Приложение 1);
- иных нормативных правовых актов Российской Федерации и Московской области.

3. Сведения о продаже

Продажа в электронной форме посредством публичного предложения в открытой форме подачи предложений о цене продажи имущества.

Продавец: Комитет по управлению имуществом администрации Можайского городского округа Московской области

Место нахождения: 143200, Московская область, г. Можайск, ул. Московская, д. 15.

Адрес сайта: www.admmozhaysk.ru.

Адрес электронной почты: mozhaysk@mosreg.ru.

Тел.: 8-496-38-22-451, 8-496-38-22-107

Уполномоченный орган:

Комитет по конкурентной политике Московской области

Адрес: 143407, Московская область, г. Красногорск, бульвар Строителей, д. 1

Сайт: www.zakaz-mo.mosreg.ru

Лицо, осуществляющее организационно - технические функции по организации и проведению продажи: Государственное казенное учреждение Московской области «Региональный центр торгов» (сокращенное наименование - ГКУ «РЦТ»)

Место нахождения: 143407, Московская область, городской округ Красногорск, г. Красногорск, бульвар Строителей, д. 7.

Сайт: www.rctmo.ru, адрес электронной почты: rct_torgi@mosreg.ru.

Оператор электронной площадки:

Наименование: Общество с ограниченной ответственностью «РТС-тендер»

Место нахождения: 121151, город Москва, набережная Тараса Шевченко, дом 23А

Адрес сайта: www.rts-tender.ru

Адрес электронной почты: iSupport@rts-tender.ru

Телефон: +7 (499) 653-55-00

3.2. Сведения об имуществе:

Лот №1.

ОБЪЕКТ 1: НЕЖИЛОЕ ЗДАНИЕ

Наименование Объекта (лота): Здание

Назначение: Нежилое

Место расположения (адрес): Московская область, р-н. Можайский, д. Большое Новосурино

Ограничения (обременения) права: не зарегистрированы (выписка из Единого государственного реестра недвижимости об объекте недвижимости от 20.06.2022 № КУВИ-001/2022-98614511 - Приложение 2)

Кадастровый номер: 50:18:0000000:6490 (выписка из Единого государственного реестра недвижимости об объекте недвижимости от 20.06.2022 № КУВИ-001/2022-98614511 - Приложение 2)

Сведения о правообладателе: Муниципальное образование Можайский городской округ Московской области, собственность, № 50:18:0000000:6490-50/001/2019-2 от 28.01.2019 (выписка из Единого государственного реестра недвижимости об объекте недвижимости от 20.06.2022 № КУВИ-001/2022-98614511 - Приложение 2)

Площадь, кв.м: 280,6

Этажность: 2, в том числе подземных 1

Информация об Объекте 1: находится в неудовлетворительном состоянии (полуразрушено, отсутствуют окна, двери) (письмо Администрации Можайского городского округа Московской области от 24.06.2022 № 132ИСХ-2820 - Приложение 2)

Фотоматериалы Объекта 1 – Приложение 2.

Рыночная стоимость Объекта 1: 1 181 551,00 руб. (Один миллион сто восемьдесят одна тысяча пятьсот пятьдесят один руб. 00 коп.), с учетом НДС

ОБЪЕКТ 2: ЗЕМЕЛЬНЫЙ УЧАСТОК

Место расположения (адрес): Московская область, Можайский район, д. Большое Новосурино

Сведения об ограничениях прав: не зарегистрировано (выписка из Единого государственного реестра недвижимости об объекте недвижимости от 21.06.2022 № КУВИ-001/2022-98614471 - Приложение 2)

Сведения о земельном участке: указаны в постановлении Администрации Можайского городского округа Московской области от 07.06.2022 № 2049-П «Об организации продажи муниципального имущества, находящегося в собственности Можайского городского округа Московской области, расположенного по адресу: Московская

область, Можайский район, д. Большое Новосурино, посредством публичного предложения» (Приложение 1), выписке из Единого государственного реестра недвижимости об объекте недвижимости от 21.06.2022 № КУВИ-001/2022-98614471 (Приложение 2), Сводной информации об оборотоспособности и градостроительных ограничениях земельного участка от 06.06.2022 № ГЗ-22-011741 (Приложение 2), письме Главного управления культурного наследия Московской области от 20.10.2021 № 34Исх-6291 (Приложение 2), письме Администрации Можайского городского округа Московской области от 24.06.2022 № 132ИСХ-2820 (Приложение 2) , в том числе:

- земельный участок полностью расположен в зоне регулирования застройки Государственного Бородинского военно-исторического музея-заповедника.

Использовать земельный участок в соответствии с требованиями:

- Федерального закона от 25.06.2002 № 73-ФЗ «Об объектах культурного наследия (памятниках истории и культуры) народов Российской Федерации»;
- Решения Московского областного совета народных депутатов от 27.05.1992 № 6/11 «Об утверждении территории государственного Бородинского военно-исторического музея-заповедника, его зон охраны и особого режима содержания».

Кадастровый номер: 50:18:0030421:768 (выписка из Единого государственного реестра недвижимости об объекте недвижимости от 21.06.2022 № КУВИ-001/2022-98614471 - Приложение 2).

Сведения о правообладателе: Муниципальное образование Можайский городской округ Московской области, собственность, № 50:18:0030421:768-50/001/2019-2 от 28.01.2019 (выписка из Единого государственного реестра недвижимости об объекте недвижимости от 21.06.2022 № КУВИ-001/2022-98614471 - Приложение 2)

Площадь земельного участка, кв.м: 1 900

Категория земель: земли населенных пунктов

Вид разрешенного использования: магазины, бытовое обслуживание

Фотоматериалы – Приложение 2

Рыночная стоимость земельного участка: 1 813 784,00 руб. (Один миллион восемьсот тринадцать тысяч семьсот семьдесят четыре руб. 00 коп.), НДС не облагается.

ОБЩАЯ ИНФОРМАЦИЯ ПО ЛОТУ:

Цена первоначального предложения имущества: 2 995 335,00 руб. (Два миллиона девятьсот девяносто пять тысяч триста тридцать пять руб. 00 коп.), с учетом НДС.

«Шаг понижения»: 299 533,50 руб. (Двести девяносто девять тысяч пятьсот тридцать три руб. 50 коп.)

Минимальная цена предложения (цена отсечения): 1 497 667,50 руб. (Один миллион четыреста девяносто семь тысяч шестьсот шестьдесят семь руб. 50 коп.)

«Шаг аукциона»: 149 766,75 руб. (Сто сорок девять тысяч семьсот шестьдесят шесть руб. 75 коп.)

Размер задатка: 599 067,00 руб. (Пятьсот девяносто девять тысяч шестьдесят семь руб. 00 коп.), НДС не облагается.

Срок внесения задатка: с 29.06.2022 по 05.08.2022 до 18 час. 00 мин.

Информация о предыдущих торгах по имуществу: аукцион по продаже имущества, извещение на официальном сайте Российской Федерации в информационно-телекоммуникационной сети «Интернет» для размещения информации о проведении торгов: www.torgi.gov.ru/new № 21000004710000000784, признан несостоявшимся в связи с тем, что на участие в аукционе в электронной форме не было подано ни одной Заявки.

4. Место, сроки приема/подачи Заявок, определения Участников и проведения продажи

4.1. Место приема/подачи Заявок: электронная площадка www.rts-tender.ru.

4.2. Дата и время начала приема/подачи Заявок: 29.06.2022 в 09 час. 00 мин¹

Подача Заявок осуществляется круглосуточно.

4.3. Дата и время окончания приема/подачи Заявок: 05.08.2022 в 18 час. 00 мин.

4.4. Дата определения Участников: 09.08.2022 .

4.5. Место, дата и время проведения продажи: электронная площадка 09.08.2022 в 14 час. 00 мин.

4.6. Место и срок подведения итогов продажи: электронная площадка 09.08.2022 с 14 час. 00 мин. до последнего предложения Участников.

¹ Здесь и далее указано московское время.

5. Порядок публикации Информационного сообщения и осмотра имущества

5.1. Информационное сообщение размещается на официальном сайте Российской Федерации в информационно-телекоммуникационной сети «Интернет» для размещения информации о проведении торгов: www.torgi.gov.ru (далее - Официальный сайт торгов), а также на электронной площадке www.rts-tender.ru и на сайте Продавца www.admmozhaysk.ru

Дополнительно информация о продаже размещается на Едином портале торгов Московской области.

Все приложения к настоящему Информационному сообщению являются его неотъемлемой частью.

Осмотр имущества производится без взимания платы и обеспечивается Продавцом во взаимодействии с Уполномоченным органом в период **заявочной кампании по предварительному согласованию (уточнению) времени проведения осмотра на основании направленного обращения**. Для осмотра имущества, с учетом установленных сроков, лицо, желающее осмотреть имущество, направляет обращение (Приложение 4) в письменной форме или на адрес электронной почты rct_torgi@mosreg.ru с указанием следующих данных:

- тема письма: Запрос на осмотр имущества;
- Ф.И.О. лица, уполномоченного на осмотр имущества;
- наименование юридического лица (для юридического лица);
- почтовый адрес или адрес электронной почты, контактный телефон;
- дата продажи;
- № лота;
- местоположение (адрес) имущества.

В течение 2 (двух) рабочих дней со дня поступления Запроса на осмотр оформляется «смотровое письмо» и направляется по электронному адресу, указанному в обращении.

6. Порядок регистрации Претендентов на электронной площадке

Для обеспечения доступа к участию в электронной продаже Претендентам необходимо пройти процедуру регистрации в соответствии с Регламентом Оператора электронной площадки и Инструкциями Претендента/Арендатора, размещенными на электронной площадке (далее - Регламент и Инструкции).

Регистрация Претендентов на электронной площадке осуществляется без взимания платы.

Регистрации на электронной площадке подлежат Претенденты, ранее не зарегистрированные на электронной площадке или регистрация которых на электронной площадке была ими прекращена.

В случае если от имени Претендента действует иное лицо (далее – Доверенное лицо), Претенденту и Доверенному лицу необходимо пройти регистрацию (аккредитацию) на электронной площадке в соответствии с Регламентом и Инструкциями с учетом положений Раздела 9 и пункта 9.1 Информационного сообщения.

7. Порядок ознакомления Претендентов с иной информацией о продаже, условиями договора купли-продажи имущества в электронной форме

Любое лицо независимо от регистрации на электронной площадке вправе направить на электронный адрес Оператора электронной площадки запрос о разъяснении размещенной информации.

Такой запрос в режиме реального времени направляется в «личный кабинет» Продавца для рассмотрения при условии, что запрос поступил Продавцу не позднее 5 рабочих дней до окончания подачи заявок.

В течение 2 рабочих дней со дня поступления запроса Продавец предоставляет Оператору электронной площадки для размещения в открытом доступе разъяснение с указанием предмета запроса, но без указания лица, от которого поступил запрос.

В случае направления запроса иностранными лицами такой запрос должен иметь перевод на русский язык.

8. Ограничения участия в продаже отдельных категорий физических и юридических лиц

К участию в продаже допускаются физические и юридические лица, в том числе индивидуальные предприниматели, признаваемые покупателями в соответствии со статьей 5 Федерального закона от 21.12.2001 № 178-ФЗ «О приватизации государственного и муниципального имущества», своевременно подавшие Заявку, представившие надлежащим образом оформленные документы в соответствии с разделом 9 Информационного сообщения, и обеспечившие поступление на счет, указанный в пункте 10.3. Информационного сообщения, установленного размера задатка в порядке и сроки, указанные в разделе 10 Информационного сообщения.

Ограничения на участие в продаже нерезидентов Российской Федерации, а также резидентов Российской Федерации, имеющих в качестве учредителей (участников) и аффилированных лиц иностранных физических и юридических лиц отсутствуют.

9. Порядок приема/подачи/отзыва Заявок

9.1. Заявки имеют право подавать Претенденты, зарегистрированные на электронной площадке в соответствии с действующим законодательством и Регламентом Оператора электронной площадки.

9.2. Заявка подается путем заполнения ее электронной формы, размещенной в открытой для доступа неограниченного круга лиц части электронной площадки, с приложением электронных документов либо электронных образов документов, то есть документов на бумажном носителе, преобразованных в электронно-цифровую форму путем сканирования с сохранением их реквизитов.

9.3. Одно лицо имеет право подать только одну Заявку по одному лоту.

9.4. Заявки подаются на электронную площадку начиная с даты начала приема/подачи Заявок до времени и даты окончания приема/подачи Заявок, указанных в Информационном сообщении.

9.5. При приеме Заявок от Претендентов Оператор электронной площадки обеспечивает:

- регистрацию Заявок и прилагаемых к ним документов в журнале приема Заявок. Каждой Заявке присваивается номер с указанием даты и времени приема;

- конфиденциальность данных о Претендентах и Участниках, за исключением случая направления электронных документов Продавцу в порядке, установленном постановлением Правительства Российской Федерации от 27.08.2012 № 860 «Об организации и проведении продажи государственного или муниципального имущества в электронной форме».

9.6. В течение одного часа со времени поступления Заявки Оператор электронной площадки сообщает Претенденту о ее поступлении путем направления уведомления с приложением электронных копий зарегистрированной Заявки и прилагаемых к ней документов.

9.7. Заявки с прилагаемыми к ним документами, поданные с нарушением установленного срока, на электронной площадке не регистрируются.

9.8. Заявка и прилагаемые к ней документы представляются Претендентом единовременно. Не допускается раздельная подача Заявки и прилагаемых к ней документов, представление дополнительных документов после подачи Заявки или замена ранее поданных документов без отзыва Заявки.

9.9. Претендент вправе не позднее дня окончания приема Заявок отозвать Заявку путем направления уведомления об отзыве Заявки на электронную площадку.

9.10. В случае отзыва Претендентом Заявки, уведомление об отзыве Заявки вместе с Заявкой в течение одного часа поступает в «личный кабинет» Продавца, о чем Претенденту направляется соответствующее уведомление.

9.11. Претендент вправе повторно подать Заявку в порядке, установленном в Информационном сообщении, при условии отзыва ранее поданной заявки.

9.12. Одновременно с Заявкой на участие в продаже Претенденты представляют следующие документы в форме электронных документов либо электронных образов документов (документов на бумажном носителе, преобразованных в электронно-цифровую форму путем сканирования с сохранением их реквизитов), заверенных электронной подписью:

юридические лица:

1) заверенные копии учредительных документов;

2) документ, содержащий сведения о доле Российской Федерации, субъекта Российской Федерации или муниципального образования в уставном капитале юридического лица (реестр владельцев акций либо выписка из него или заверенное печатью юридического лица (при наличии печати) и подписанное его руководителем письмо);

3) копия документа, который подтверждает полномочия руководителя юридического лица на осуществление действий от имени юридического лица (копия решения о назначении этого лица или о его избрании) и в соответствии с которым руководитель юридического лица обладает правом действовать от имени юридического лица без доверенности.

физические лица, в том числе индивидуальные предприниматели:

- копии всех листов документа, удостоверяющего личность (в случае представления копии паспорта гражданина Российской Федерации необходимо в соответствии с действующим законодательством представить копии 20 (двадцати) страниц паспорта: **от 1-ой страницы с изображением Государственного герба Российской Федерации по 20-ую страницу с «Извлечением из Положения о паспорте гражданина Российской Федерации» включительно**).

Документы (копии документов), входящие в состав заявки, должны иметь четко читаемый текст.

9.13. В случае если от имени Претендента действует его представитель по доверенности, к Заявке должна быть приложена доверенность на осуществление действий от имени Претендента, оформленная в установленном порядке, или нотариально заверенная копия такой доверенности. В случае если доверенность на осуществление действий от имени Претендента подписана лицом, уполномоченным руководителем юридического лица, Заявка должна содержать также документ, подтверждающий полномочия этого лица.

10. Порядок внесения и возврата задатка

10.1. Для участия в продаже устанавливается требование о внесении задатка.

10.2. В целях исполнения требований о внесении задатка для участия в продаже Претендент обеспечивает наличие денежных средств на счете Оператора электронной площадки в размере, не менее суммы задатка, и в сроки, указанные в пункте 3.2. Информационного сообщения.

10.3. Перечисление денежных средств на счёт Оператора электронной площадки производится в соответствии с Регламентом Оператора электронной площадки по следующим реквизитам:

Получатель платежа: Общество с ограниченной ответственностью «РТС-тендер»

Банковские реквизиты: Филиал "Корпоративный" ПАО "Совкомбанк"

БИК 044525360

Расчётный счёт: 40702810512030016362

Корр. счёт 30101810445250000360

ИНН 7710357167 КПП 773001001

Назначение платежа: «Внесение гарантийного обеспечения по Соглашению о внесении гарантийного обеспечения, № аналитического счета _____, без НДС».

10.4. Денежные средства, перечисленные в соответствии с Регламентом и Инструкциями, на аналитический Оператора электронной площадки на счет Оператора электронной площадки, учитываются на счете Претендента, открытом у Оператора электронной площадки.

Денежные средства в размере, равном задатку, и в сроки, указанные в п. 3.2. Информационного сообщения, блокируются Оператором электронной площадки на счете Претендента в соответствии с Регламентом и Инструкциями Оператора электронной площадки. Основанием для блокирования денежных средств является Заявка, направленная Оператору электронной площадки. Заблокированные на аналитическом счете Претендента денежные средства являются задатком.

10.5. Документом, подтверждающим поступление задатка на счет, указанный в п. 10.3. Информационного сообщения, является выписка с этого счета.

10.6. В случаях отзыва Претендентом Заявки в установленном порядке до даты окончания приема/подачи Заявок, поступившие от Претендента денежные средства подлежат возврату в срок не позднее, чем 5 (пять) календарных дней со дня поступления уведомления об отзыве Заявки.

10.7. Участникам, за исключением Победителя продажи, задатки возвращаются в течение 5 (пяти) календарных дней с даты подведения итогов продажи.

10.8. Претендентам, не допущенным к участию в продаже, денежные средства (задатки) возвращаются в течение 5 (пяти) календарных дней со дня подписания протокола о признании Претендентов Участниками.

10.9. Задаток, внесенный лицом, признанным Победителем продажи засчитывается в счет оплаты приобретаемого имущества. При этом заключение договора купли-продажи в электронной форме для Победителя продажи является обязательным.

10.10. При уклонении или отказе победителя от заключения в установленный срок договора купли-продажи имущества в электронной форме результаты продажи аннулируются Продавцом, Победитель утрачивает право на заключение указанного договора, задаток ему не возвращается.

Ответственность покупателя в случае его отказа или уклонения от оплаты имущества в установленные сроки предусматривается в соответствии с законодательством Российской Федерации в договоре купли-продажи в электронной форме, задаток ему не возвращается.

10.11. В случае отказа Продавца от проведения продажи, поступившие задатки возвращаются Претендентам в течение 5 (пяти) дней с даты принятия решения об отказе в проведении продажи.

ВНИМАНИЕ!

Условия о размере задатка, сроке и порядке его внесения, назначении платежа, порядке возвращения задатка, реквизиты счета являются условиями публичной оферты в соответствии со статьей 437 Гражданского кодекса Российской Федерации. Подача претендентом заявки и перечисление задатка на счет (п. 10.3. Информационного сообщения) являются акцептом такой оферты, и договор о задатке считается заключенным в установленном порядке (Приложение № 7)

11. Условия допуска к участию в продаже

Претендент не допускается к участию в продаже по следующим основаниям:

- представленные документы не подтверждают право Претендента быть покупателем в соответствии с законодательством Российской Федерации;

- представлены не все документы в соответствии с перечнем, указанным в разделе 9 Информационного сообщения или оформление указанных документов не соответствует законодательству Российской Федерации;
- Заявка подана лицом, не уполномоченным Претендентом на осуществление таких действий;
- не подтверждено поступление в установленный срок задатка на счет, указанный в п. 10.3 Информационного сообщения.

12. Комиссия по проведению продажи

12.1. Комиссия по проведению продажи формируется Уполномоченным органом.

12.2. Комиссия по проведению продажи рассматривает Заявки на предмет соответствия требованиям, установленным Информационным сообщением, и соответствия Претендента требованиям, предъявляемым к Участникам, устанавливает факты соответствия порядку, полноте и срокам поступления на счет получателя платежей денежных средств от Претендентов для оплаты задатков.

12.3. Комиссия по проведению продажи правомочна осуществлять функции и полномочия, если на ее заседании присутствует не менее пятидесяти процентов общего числа ее членов, при этом общее число членов Комиссии по проведению продажи должно быть не менее 5 (пяти) человек.

13. Порядок определения Участников

13.1. В день определения Участников, указанный в Информационном сообщении, Оператор электронной площадки через «личный кабинет» Продавца обеспечивает доступ Комиссии по проведению продажи к поданным Претендентами Заявкам и документам, а также к журналу приема Заявок.

13.2. Комиссия по проведению продажи в день рассмотрения Заявок и документов Претендентов и установления факта поступления задатка подписывает Протокол о признании Претендентов Участниками, в котором приводится перечень принятых Заявок (с указанием имен (наименований) Претендентов), перечень отозванных Заявок, имена (наименования) Претендентов, признанных Участниками, а также имена (наименования) Претендентов, которым было отказано в допуске к участию в продаже, с указанием оснований отказа.

13.3. Информация об отказе в допуске к участию в продаже размещается на Официальном сайте торгов и в открытой части электронной площадки в срок не позднее рабочего дня, следующего за днем подписания указанного протокола.

13.4. Претенденты, признанные Участниками, и Претенденты, не допущенные к участию в продаже, уведомляются о принятом решении не позднее следующего рабочего дня с даты оформления данного решения Протоколом о признании Претендентов Участниками продажи путем направления электронного уведомления.

13.5. Претендент приобретает статус Участника с момента оформления (подписания) Протокола о признании претендентов Участниками продажи.

14. Порядок проведения продажи и определения Победителя продажи

14.1. Процедура продажи имущества проводится в день и во время, указанные в Информационном сообщении, путем последовательного понижения цены первоначального предложения (цена имущества, указанная в Информационном сообщении) на величину, равную величине «Шага понижения», но не ниже цены отсечения.

14.2. «Шаг понижения» устанавливается Продавцом в фиксированной сумме, составляющей не более 10 процентов цены первоначального предложения, и не изменяется в течение всей процедуры продажи имущества.

14.3. Время приема предложений участников о цене первоначального предложения составляет один час от времени начала проведения процедуры продажи имущества и 10 минут на представление предложений о цене имущества на каждом «Шаге понижения».

14.4. Во время проведения процедуры продажи имущества Оператор электронной площадки при помощи программно-технических средств электронной площадки обеспечивает доступ Участников к закрытой части электронной площадки и возможность представления ими предложений о цене имущества.

14.5. Со времени начала проведения процедуры продажи имущества Оператором электронной площадки размещается:

а) в открытой части электронной площадки - информация о начале проведения процедуры продажи имущества с указанием наименования имущества, цены первоначального предложения, минимальной цены предложения, предлагаемой цены продажи имущества в режиме реального времени, подтверждения (неподтверждения) Участниками предложения о цене имущества;

б) в закрытой части электронной площадки - помимо информации, размещаемой в открытой части электронной площадки, также предложения о цене имущества и время их поступления, текущий «Шаг понижения» и «Шаг аукциона», время, оставшееся до окончания приема предложений о цене первоначального предложения либо на «Шаге понижения».

14.6. В случае если несколько участников подтверждают цену первоначального предложения или цену предложения, сложившуюся на одном из «Шагов понижения», со всеми участниками проводится аукцион в порядке, установленном Федеральным законом от 21.12.2001 № 178-ФЗ «О приватизации государственного и муниципального имущества». Начальной ценой имущества на аукционе является соответственно цена первоначального предложения или цена предложения, сложившаяся на данном «Шаге понижения». Время приема предложений участников такого аукциона о цене имущества составляет 10 минут. «Шаг аукциона» устанавливается продавцом в фиксированной сумме, составляющей не более 50 процентов «Шага понижения», и не изменяется в течение всей процедуры такого аукциона.

В случае, если участники такого аукциона не заявляют предложения о цене, превышающей начальную цену имущества, право приобретения имущества принадлежит участнику, который первым подтвердил начальную цену имущества. При этом программными средствами электронной площадки обеспечивается:

а) исключение возможности подачи участником предложения о цене имущества, не соответствующего увеличению текущей цены на величину «Шага аукциона»;

б) уведомление участника в случае, если предложение этого участника о цене имущества не может быть принято в связи с подачей аналогичного предложения ранее другим участником.

14.7. Победителем признается:

14.7.1. Участник, который подтвердил цену первоначального предложения или цену предложения, сложившуюся на соответствующем «Шаге понижения», при отсутствии предложений других участников.

14.7.2. Участник аукциона, предложивший наибольшую цену продажи имущества на аукционе, проведенного в соответствии с п. 14.6 Информационного сообщения.

14.7.3. Участник аукциона, который первым подтвердил начальную цену продажи имущества на аукционе, проводимым в соответствии с п. 14.6 Информационного сообщения, в случае если другие участники пункта не заявили предложений о цене, превышающей начальную цену продажи имущества.

14.8. Ход проведения процедуры продажи имущества фиксируется Оператором электронной площадки в электронном журнале, который направляется Продавцу в течение одного часа со времени завершения приема предложений о цене имущества для подведения итогов продажи имущества путем оформления протокола об итогах такой продажи.

14.9. Оператор электронной площадки приостанавливает проведение продажи имущества в случае технологического сбоя, зафиксированного программно-аппаратными средствами электронной площадки, но не более чем на одни сутки. Возобновление проведения продажи имущества начинается с того момента, на котором продажа имущества была прервана.

14.10. Протокол об итогах продажи имущества, содержащий цену имущества, предложенную победителем, и удостоверяющий право победителя на заключение договора купли-продажи имущества в электронной форме, подписывается Продавцом в течение одного часа со времени получения от Оператора электронной площадки электронного журнала.

14.11. Процедура продажи имущества считается завершенной со времени подписания Продавцом протокола об итогах такой продажи.

14.12. Продажа имущества признается несостоявшейся в следующих случаях:

- а) не было подано ни одной Заявки на участие либо ни один из Претендентов не признан Участником;
- б) принято решение о признании только одного Претендента Участником;
- в) ни один из Участников не сделал предложение о цене имущества при достижении минимальной цены продажи (цены отсечения) имущества.

14.13. Решение о признании продажи имущества несостоявшейся оформляется Протоколом об итогах продажи.

14.14. В течение одного часа со времени подписания Протокола об итогах продажи Победителю направляется уведомление о признании его Победителем с приложением этого протокола, а также в открытой части электронной площадки размещается следующая информация:

- а) наименование имущества и иные позволяющие его индивидуализировать сведения (спецификация лота);
- б) цена сделки;
- в) фамилия, имя, отчество физического лица или наименование юридического лица - победителя.

14.15. Протокол об итогах продажи размещается в течение дня, следующего за днем подписания указанного протокола, на официальных сайтах в сети «Интернет», определенных уполномоченным Правительством Российской Федерации федеральным органом исполнительной власти, высшим исполнительным органом государственной власти субъекта Российской Федерации, местной администрацией, официальном сайте Российской Федерации в сети «Интернет» для размещения информации о проведении торгов, определенном Правительством Российской Федерации и на сайте Продавца в сети «Интернет».

15. Заключение договора купли-продажи имущества в электронной форме

По результатам продажи Продавец и Победитель (покупатель) в течение 5 (пяти) рабочих дней с даты подведения итогов продажи заключают в соответствии с законодательством Российской Федерации договор купли-продажи имущества в электронной форме.

16. Условия и сроки оплаты по договору купли-продажи имущества в электронной форме

16.1. Оплата приобретаемого по итогам продажи имущества производится Победителем путем перечисления денежных средств в валюте Российской Федерации на счет, в размере и сроки, указанные в договоре купли-продажи в электронной форме.

16.2. Задаток, внесенный Покупателем, засчитывается в оплату приобретенного имущества.

16.3. Факт оплаты имущества подтверждается выпиской со счета, указанного в договоре купли-продажи в электронной форме.

16.4. При уклонении или отказе Победителя от заключения в установленный срок договора купли-продажи в электронной форме результаты продажи аннулируются Продавцом, Победитель утрачивает право на заключение указанного договора, задаток ему не возвращается.

17. Переход права собственности на имущество

17.1. Передача имущества и оформление права собственности на него осуществляются в соответствии с законодательством Российской Федерации и договором купли-продажи в электронной форме не позднее чем через 30 (тридцать) календарных дней после дня полной оплаты имущества.

17.2. Право собственности на имущество возникает у покупателя с даты государственной регистрации перехода права собственности от Продавца к покупателю в Едином государственном реестре прав на недвижимое имущество и сделок с ним.



**АДМИНИСТРАЦИЯ
МОЖАЙСКОГО ГОРОДСКОГО ОКРУГА
МОСКОВСКОЙ ОБЛАСТИ**

ПОСТАНОВЛЕНИЕ

04.06.2022 № 2049-17

г. Можайск

Об организации продажи муниципального имущества, находящегося в собственности Можайского городского округа Московской области, расположенного по адресу: Московская область, Можайский район, д. Большое Новосурино, посредством публичного предложения

В соответствии с Федеральным законом от 21.12.2001 № 178-ФЗ «О приватизации государственного и муниципального имущества», Уставом Можайского городского округа Московской области, Положением о порядке формирования, управления и распоряжения муниципальным имуществом, находящимся в собственности Можайского городского округа Московской области, утвержденным решением Совета депутатов Можайского городского округа Московской области от 25.12.2018 № 334/17, во исполнение Прогнозного плана приватизации имущества, находящегося в муниципальной собственности Можайского городского округа Московской области, на 2022 год, утвержденного решением Совета депутатов Можайского городского округа Московской области от 25.10.2021 № 899/59, учитывая протокол от 13.05.2022 № ПЭ-МОЖ/22-778 «По продаже имущества, находящегося в собственности Можайского городского округа Московской области, расположенного по адресу: Московская область, р-н. Можайский, д. Большое Новосурино», **ПОСТАНОВЛЯЕТ:**

1. Осуществить продажу муниципального имущества, находящегося в собственности Можайского городского округа Московской области, указанного в приложении к настоящему постановлению (далее – Имущество) посредством публичного предложения в электронной форме.

Характеристики Имущества указаны в приложении к настоящему постановлению (прилагается).

2. Продажу посредством публичного предложения в электронной форме осуществлять с использованием открытой формы подачи предложений о приобретении Имущества в течение одной процедуры проведения такой продажи.

* 001639

3. Участниками продажи посредством публичного предложения в электронной форме могут быть физические и юридические лица в соответствии с нормами действующего законодательства.

4. Установить:

1) цену первоначального предложения продажи (являющуюся начальной ценой, указанной в информационном сообщении о продаже Имущества на аукционе, который был признан несостоявшимся) Имущества, указанного в пункте 1 настоящего постановления, в размере 2.995 335 (два миллиона девятьсот девяносто пять тысяч триста тридцать пять) рублей 00 копеек, с учетом налога на добавленную стоимость (НДС) из них:

- цена первоначального предложения продажи здания с кадастровым номером 50:18:0000000:6490 – 1 181 551 (один миллион сто восемьдесят одна тысяча пятьсот пятьдесят один) рубль 00 копеек, с учетом НДС;

- цена первоначального предложения продажи земельного участка с кадастровым номером 50:18:0030421:768 – 1 813 784 (один миллион восемьсот тридцать тысяч семьсот восемьдесят четыре) рубль 00 копеек, НДС не облагается.

2) минимальную цену предложения 50% начальной цены предмета, по которой может быть продано Имущество (цена отсечения) указанное в пункте 1 настоящего постановления, что составляет 1 497 667 (один миллион четыреста девяносто семь тысяч шестьсот шестьдесят семь) рублей 50 копеек;

3) сумму задатка в размере 20% начальной цены предмета продажи посредством публичного предложения что составляет 599 067 (пятьсот девяносто девять тысяч шестьдесят семь) рублей 00 копеек;

4) шаг понижения в размере 10 % начальной цены предмета продажи посредством публичного предложения что составляет 299 533 (двести девяносто девять тысяч пятьсот тридцать три) рубль 50 копеек;

5) шаг аукциона в размере 50% шага понижения что составляет 149 766 (сто сорок девять тысяч семьсот шестьдесят шесть) рублей 75 копеек.

5. Определить следующие существенные условия договора купли-продажи муниципальной собственности:

- цена Имущества устанавливается по результату продажи;

- оплата Имущества производится в соответствии с нормами действующего законодательства Российской Федерации;

- осуществление действий, связанных с государственной регистрацией перехода права собственности на Имущество, производится покупателем самостоятельно и за счет денежных средств последнего.

6. Установить в качестве органа, уполномоченного на осуществление функций по организации и проведению продажи Имущества посредством публичного предложения, Комитет по конкурентной политике Московской области.

7. Комитету по управлению имуществом администрации Можайского городского округа Московской области:

* 001639

1) подготовить необходимые материалы в отношении Имущества и передать для проведения продажи в Комитет по конкурентной политике Московской области;

2) согласовать документацию по продаже Имущества посредством публичного предложения;

3) обеспечить участие представителей Администрации Можайского городского округа Московской области в работе комиссии по проведению продажи Имущества;

4) по итогам проведения торгов обеспечить заключение договора купли-продажи Имущества с победителем продажи и совершить иные действия, связанные с заключением указанного договора.

8. Настоящее постановление разместить на официальном сайте Администрации Можайского городского округа Московской области www.admprozhasysk.ru.

9. Контроль за выполнением настоящего постановления возложить на заместителя Главы Администрации Можайского городского округа Московской области Клиньских М.М.

Глава
Можайского городского округа

Д.В. Мордвинцев



Приложение
к постановлению Администрации
Можайского городского округа

от 07.06.2022 № 2049-17

Перечень
муниципального имущества, находящегося в собственности Можайского городского округа Московской области, расположенного по адресу: Московская область, Можайский район, д. Большое Новосурино

№ п/п	Наименование муниципального имущества	Местонахождение имущества	Техническая характеристика имущества
1.	Здание	Московская область, Можайский район, д. Большое Новосурино	Назначение: нежилое, площадь 280,6 кв.м, количество этажей 2, в том числе подземных 1, кадастровый номер 50:18:0000000-6490
2.	Земельный участок	Московская область, Можайский район, д. Большое Новосурино	Кадастровый номер 50:18:0030421:768, категория земель: земли населенных пунктов, вид разрешенного использования: магазины, бытовое обслуживание, площадь 1900 кв.м.

Филиал федерального государственного бюджетного учреждения "Федеральная кадастровая палата Росреестра" по Московской области
полное наименование органа регистрации прав

Выписка из Единого государственного реестра недвижимости об объекте недвижимости

Сведения о характеристиках объекта недвижимости

На основании запроса от 20.06.2022, поступившего на рассмотрение 20.06.2022, сообщаем, что согласно записям Единого государственного реестра недвижимости:

Здание	
Лист № 1 раздела 1	Вид объекта недвижимости
Лист № 1 раздела 1	Всего листов раздела 1: 2
Всего листов выписки: 5	Всего разделов: 4
20.06.2022г. № КУВИ-001/2022-98614511	
Кадастровый номер:	50:18:0000000:6490
Номер кадастрового квартала:	50:18:0000000
Дата присвоения кадастрового номера:	24.07.2012
Ранее присвоенный государственный учетный номер:	Инвентарный номер 128:041-1379; Условный номер 50-50-18/052/2010-394
Местоположение:	Московская область, р-н Можайский, д. Большое Новосурино
Площадь:	280,6
Назначение:	Нежилое
Наименование:	Здание
Количество этажей, в том числе подземных этажей:	2, в том числе подземных 1
Материал наружных стен:	Из прочих материалов
Год ввода в эксплуатацию по завершении строительства:	данные отсутствуют
Год завершения строительства:	1967
Кадастровая стоимость, руб.:	2964111,67
Кадастровые номера иных объектов недвижимости, в пределах которых расположен объект недвижимости:	данные отсутствуют
Кадастровые номера помещений, машино-мест, расположенных в здании или сооружении:	50:18:0000000:9869
Кадастровые номера объектов недвижимости, из которых образован объект недвижимости:	данные отсутствуют
Кадастровые номера образованных объектов недвижимости:	данные отсутствуют
Сведения о включении объекта недвижимости в состав предприятия как имущественного комплекса:	данные отсутствуют
Сведения о включении объекта недвижимости в состав единого недвижимого комплекса:	данные отсутствуют
Виды разрешенного использования:	данные отсутствуют
Сведения о включении объекта недвижимости в реестр объектов культурного наследия:	данные отсутствуют
полное наименование должности	подпись
	инициалы, фамилия

М.П.

Здание	
вид объекта недвижимости	
Лист № 2 раздела 1	Всего листов раздела 1: 2
Всего листов раздела 1: 2	Всего разделов: 4
Всего листов выписки: 5	
20.06.2022г. № КУВИ-001/2022-98614511	
Кадастровый номер: 50:18:0000000:6490	
Сведения о кадастровом инженере:	данные отсутствуют
Статус записи об объекте недвижимости:	Сведения об объекте недвижимости имеют статус "актуальные, ранее учтенные"
Особые отметки:	Сведения, необходимые для заполнения разделов: 5 - Описание местоположения объекта недвижимости; 6 - Сведения о частях объекта недвижимости, отсутствуют.
Получатель выписки:	Капранова Наталья Ивановна, действующий(ая) на основании документа "№ КОМИТЕТ ПО УПРАВЛЕНИЮ ИМУЩЕСТВОМ АДМИНИСТРАЦИИ МОЖАЙСКОГО ГОРОДСКОГО ОКРУГА МОСКОВСКОЙ ОБЛАСТИ

полное наименование должности	подпись	инициалы, фамилия

М.П.

Выписка из Единого государственного реестра недвижимости об объекте недвижимости
Сведения о зарегистрированных правах

Здание	
вид объекта недвижимости	
Лист № 1 раздела 2	Всего листов раздела 2: 1
Лист № 1 раздела 2	Всего разделов: 4
Всего листов раздела 2: 1	Всего листов выписки: 5
20.06.2022г. № КУВИ-001/2022-98614511	
Катастровый номер: 50:18:0000000:6490	

1	Правообладатель (правообладатели):	1.1	Муниципальное образование Можайский городской округ Московской области
2	Вид, номер, дата и время государственной регистрации права:	2.1	Собственность 50:18:0000000:6490-50/001/2019-2 28.01.2019 15:38:48
3	Сведения об осуществлении государственной регистрации сделки, права без необходимого в силу закона согласия третьего лица, органа:	3.1	данные отсутствуют
4	Ограничение прав и обременение объекта недвижимости:		не зарегистрировано
5	Договоры участия в долевом строительстве:		не зарегистрировано
6	Заявления в судебном порядке права требования:		данные отсутствуют
7	Сведения о возращении в отношении зарегистрированного права:		данные отсутствуют
8	Сведения о наличии решения об изъятии объекта недвижимости для государственных и муниципальных нужд:		данные отсутствуют
9	Сведения о невозможности государственной регистрации без личного участия правообладателя или его законного представителя:		данные отсутствуют
10	Правопритязания и сведения о наличии поступивших, но не рассмотренных заявлений о проведении государственной регистрации права (перехода, прекращения права), ограничения права или обременения объекта недвижимости, сделки в отношении объекта недвижимости:		отсутствуют

полное наименование должности	подпись	инициалы, фамилия
		М.П.

Выписка из Единого государственного реестра недвижимости об объекте недвижимости
Перечень помещений, машино-мест, расположенных в здании, сооружении

Здание	
вид объекта недвижимости	
Лист № 1 раздела 7	Всего листов раздела 7: 1
	Всего разделов: 4
Всего листов выписки: 5	
20.06.2022г. № КУВИ-001/2022-98614511	
Кадастровый номер: 50:18:0000000:6490	

N п/п	Кадастровый номер помещения, машино-места	Номер этажа (этажей)	Обозначение (номер) помещения, машино-места на поэтажном плане	Назначение помещения	Вид разрешенного использования	Площадь, м2
1	50:18:0000000:9869	01	1	Нежилое помещение	данные отсутствуют	280,6

полное наименование должности	подпись	инициалы, фамилия
-------------------------------	---------	-------------------

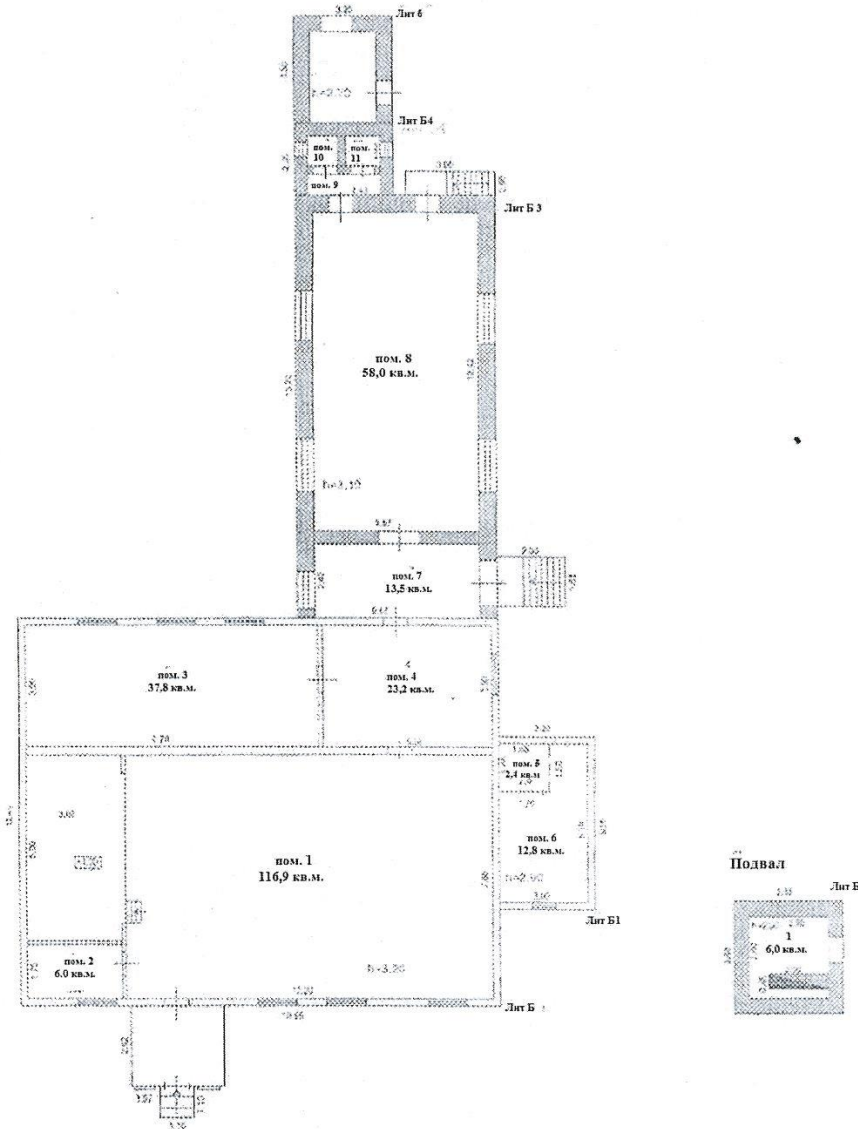
М.П.

Выписка из Единого государственного реестра недвижимости об объекте недвижимости
 План расположения помещения, машино-места на этаже (плане этажа)

Здание		
вид объекта недвижимости		
Лист № 1 раздела 8	Всего листов раздела 8: 1	Всего разделов: 4
Всего листов выписки: 5		
20.06.2022г. № КУВИ-001/2022-98614511		
Кадастровый номер: 50:18:0000000:6490		
Номер этажа (этажей): 01		

полное наименование должности	подпись	инициалы, фамилия
		М.П.

Поэтажный план
Здания, назначение: нежилое, площадь 280,6 кв.м, кадастровый номер
50:18:000000:6490, адрес объекта: Московская область, Можайский район,
д. Большое Новосурино



Экспликация к поэтажному плану

№ литера на плане	Этаж	№ на плане	Назначение частей помещений	Общая площадь (кв.м.)	Высота (м.)
Б 2	подвальный	1	подсобная	6,0	2
Б	1	1	помещение	116,9	3,20
Б	1	2	помещение	6,0	
Б	1	3	помещение	37,8	
Б	1	4	помещение	23,2	
Б1	1	5	подсобная	2,4	2,90
Б1	1	6	помещение	12,8	
Б3	1	7	коридор	13,5	
Б3	1	8	помещение	58,0	
Б4	1	9	коридор	1,7	
Б4	1	10	подсобная	1,1	
Б4	1	11	подсобная	1,2	

Председатель
 Комитета по управлению имуществом
 администрации Можайского городского
 округа Московской области



Н.И. Капральнова

Финанс федерального государственного бюджетного учреждения "Федеральная кадастровая палата Росреестра" по Московской области
полное наименование органа регистрации прав

Выписка из Единого государственного реестра недвижимости об объекте недвижимости

Сведения о характеристиках объекта недвижимости

На основании запроса от 20.06.2022, поступившего на рассмотрение 20.06.2022, сообщаем, что согласно записям Единого государственного реестра недвижимости:

Раздел 1 Лист 1

Земельный участок			
вид объекта недвижимости			
Лист № 1 раздела 1	Всего листов раздела 1 : 2	Всего разделов: 8	Всего листов выписки: 10
21.06.2022г. № КУВИ-001/2022-98614471			
Кадастровый номер:	50:18:0030421:768		
Номер кадастрового квартала:	50:18:0030421		
Дата присвоения кадастрового номера:	30.10.2012		
Ранее присвоенный государственный учетный номер:	данные отсутствуют		
Местоположение:	Московская область, Можайский район, д. Большое Новосурино		
Площадь:	1900 +/- 15		
Кадастровая стоимость, руб.:	1778780		
Кадастровые номера расположенных в пределах земельного участка объектов недвижимости:	данные отсутствуют		
Кадастровые номера объектов недвижимости, из которых образован объект недвижимости:	данные отсутствуют		
Кадастровые номера образованных объектов недвижимости:	данные отсутствуют		
Категория земель:	Земли населенных пунктов		
Виды разрешенного использования:	Магазины, бытовое обслуживание		
Сведения о кадастровом инженер:	данные отсутствуют		
Сведения о лесах, водных объектах и об иных природных объектах, расположенных в пределах земельного участка:	данные отсутствуют		
Сведения о том, что земельный участок полностью расположен в границах зоны с особыми условиями использования территории, территории объекта культурного наследия, публичного сервитута:	данные отсутствуют		
Сведения о том, что земельный участок расположен в границах особой экономической зоны, территории опережающего социально-экономического развития, зоны территориального развития в Российской Федерации, игорной зоны:	данные отсутствуют		
полное наименование должности	подпись	инициалы, фамилия	

М.П.

Выписка из Единого государственного реестра недвижимости об объекте недвижимости
Сведения о зарегистрированных правах

Земельный участок	
вид объекта недвижимости	
Лист № 1 раздела 2	Всего листов раздела 2: 2
Лист № 1 раздела 2	Всего разделов: 8
Всего листов раздела 2: 2	Всего листов выписки: 10
21.06.2022г. № КУВИ-001/2022-98614471	
Катастровый номер: 50:18:0030421:768	

1	Правообладатель (правообладатели):	1.1	Муниципальное образование Можайский городской округ Московской области
2	Вид, номер, дата и время государственной регистрации права:	2.1	Собственность 50:18:0030421:768-50/001/2019-2 28.01.2019 14:49:31
3	Сведения об осуществлении государственной регистрации сделки, права без необходимого в силу закона согласия третьего лица, органа:	3.1	данные отсутствуют
4	Ограничение прав и обременение объекта недвижимости:		не зарегистрировано
5	Договоры участия в долевом строительстве:		не зарегистрировано
6	Заявления в судебном порядке права требования:		данные отсутствуют
7	Сведения о возращении в отношении зарегистрированного права:		данные отсутствуют
8	Сведения о наличии решения об изъятии объекта недвижимости для государственных и муниципальных нужд:		данные отсутствуют
9	Сведения о невозможности государственной регистрации без личного участия правообладателя или его законного представителя:		данные отсутствуют
10	Правопритязания и сведения о наличии поступивших, но не рассмотренных заявлений о проведении государственной регистрации права (перехода, прекращения права), ограничения права или обременения объекта недвижимости, сделки в отношении объекта недвижимости:		отсутствуют

полное наименование должности	подпись	инициалы, фамилия
		М.П.

Земельный участок	
вид объекта недвижимости	
Лист № 2 раздела 2	Всего листов раздела 2: 2
Всего листов раздела 2: 2	Всего разделов: 8
Всего листов выписки: 10	
21.06.2022г. № КУВИ-001/2022-98614471	
Кадастровый номер: 50:18:0030421:768	
11	Сведения о невозможности государственной регистрации перехода, прекращения, ограничения права на земельный участок из земель сельскохозяйственного назначения: данные отсутствуют

полное наименование должности	подпись	инициалы, фамилия

М.П.

Выписка из Единого государственного реестра недвижимости об объекте недвижимости

Описание местоположения земельного участка

Земельный участок вид объекта недвижимости			
Лист № 1 раздела 3	Всего листов раздела 3: 1	Всего разделов: 8	Всего листов выписки: 10
21.06.2022г. № КУВИ-001/2022-98614471			
Кадастровый номер: 50:18:0030421:768			
План (чертеж, схема) земельного участка			
<p>The plan shows a green-shaded land plot with a red boundary line. The plot is divided into several sections. The main section is labeled with the cadastral number 50:18:0030421:1181. A smaller section within it is labeled 50:18:0030421:768/1. Other nearby plots are labeled with numbers like :1653 and :239. The plot is situated near a road or boundary line.</p>			
Масштаб 1:500		Условные обозначения:	
полное наименование должности		подпись	
		инициалы, фамилия	
		М.П.	

Выписка из Единого государственного реестра недвижимости об объекте недвижимости
Описание местоположения земельного участка

Земельный участок	
вид объекта недвижимости	
Лист № 1 раздела 3.1	Всего листов раздела 3.1: 1
Всего листов выписки: 10	Всего разделов: 8
21.06.2022г. № КУВИ-001/2022-98614471	
Кадастровый номер: 50:18:0030421:768	

№ п/п	№ п/п	№ п/п	№ п/п	№ п/п	№ п/п	№ п/п	№ п/п	№ п/п	№ п/п	Описание местоположения границ земельного участка	
										Кадастровые номера смежных участков	Сведения об адресах правообладателей смежных земельных участков
1	2	3	4	5	6	7	8				
1	1.1.1	1.1.2	103°12.7'	81.08	данные отсутствуют	данные отсутствуют	данные отсутствуют				данные отсутствуют
2	1.1.2	1.1.3	194°41.7'	28.07	данные отсутствуют	данные отсутствуют	данные отсутствуют				данные отсутствуют
3	1.1.3	1.1.4	286°36.8'	11.65	данные отсутствуют	данные отсутствуют	данные отсутствуют	50:18:0030421:239	обл.Московская, Можайский р-н, д.Большое Новосурино, д.86		
4	1.1.4	1.1.5	288°9.4'	13.64	данные отсутствуют	данные отсутствуют	данные отсутствуют	50:18:0030421:239	обл.Московская, Можайский р-н, д.Большое Новосурино, д.86		
5	1.1.5	1.1.6	290°38.6'	13.7	данные отсутствуют	данные отсутствуют	данные отсутствуют	50:18:0030421:239	обл.Московская, Можайский р-н, д.Большое Новосурино, д.86		
6	1.1.6	1.1.7	295°20.7'	19.32	данные отсутствуют	данные отсутствуют	данные отсутствуют	50:18:0030421:239	обл.Московская, Можайский р-н, д.Большое Новосурино, д.86		
7	1.1.7	1.1.8	291°26.7'	19.99	данные отсутствуют	данные отсутствуют	данные отсутствуют	50:18:0030421:239	обл.Московская, Можайский р-н, д.Большое Новосурино, д.86		
8	1.1.8	1.1.9	288°45.8'	4.41	данные отсутствуют	данные отсутствуют	данные отсутствуют	50:18:0030421:239	обл.Московская, Можайский р-н, д.Большое Новосурино, д.86		
9	1.1.9	1.1.1	18°17.8'	17.14	данные отсутствуют	данные отсутствуют	данные отсутствуют	50:18:0030421:240	ип7016@yandex.ru, 143200, Московская обл, р-н. Можайский, г. Можайск, ул. Дмитрия Пожарского, д. 5, кв. 195; ip7016@yandex.ru, 143201, Московская обл, р-н. Можайский, г. Можайск, ул. Юбилейная, д. 2, кв. 77		

полное наименование должности	подпись	инициалы, фамилия
		М.П.

Выписка из Единого государственного реестра недвижимости об объекте недвижимости
Описание местоположения земельного участка

Земельный участок			
вид объекта недвижимости			
Лист № 1 раздела 3.2	Всего листов раздела 3.2: 1	Всего разделов: 8	Всего листов выписки: 10
21.06.2022г. № КУВИ-001/2022-98614471			
Кадастровый номер: 50:18:0030421:768			

Сведения о характерных точках границы земельного участка					
Система координат МСК-50, зона 1					
Номер точки	Координаты, м		Описание закрепления на местности	Средняя квадратичная погрешность определения координат характерных точек границ земельного участка, м	
	X	Y			
1	2	3	4	5	
1	438750.28	1281473.62	Закрепление отсутствует	-	
2	438731.75	1281552.55	Закрепление отсутствует	-	
3	438704.6	1281545.43	Закрепление отсутствует	-	
4	438707.93	1281534.27	Закрепление отсутствует	-	
5	438712.18	1281521.31	Закрепление отсутствует	-	
6	438717.01	1281508.49	Закрепление отсутствует	-	
7	438725.28	1281491.03	Закрепление отсутствует	-	
8	438732.59	1281472.42	Закрепление отсутствует	-	
9	438734.01	1281468.24	Закрепление отсутствует	-	
1	438750.28	1281473.62	Закрепление отсутствует	-	

полное наименование должности	подпись	инициалы, фамилия
		М.П.

Выписка из Единого государственного реестра недвижимости об объекте недвижимости
Сведения о частях земельного участка

Земельный участок	
вид объекта недвижимости	
Лист № 1 раздела 4	Всего листов раздела 4: 1
Всего листов выписки: 10	Всего разделов: 8
21.06.2022г. № КУВИ-001/2022-98614471	
Кадастровый номер: 50:18:0030421:768	
План (чертеж, схема) части земельного участка	Учетный номер части: 50:18:0030421:768/1
Масштаб 1:300	Условные обозначения:
полное наименование должности	
подпись	
инициалы, фамилия	
М.П.	

Выписка из Единого государственного реестра недвижимости об объекте недвижимости
Сведения о частях земельного участка

Земельный участок		
вид объекта недвижимости		
Лист № 1 раздела 4.1	Всего листов раздела 4.1: 1	Всего листов выписки: 10
21.06.2022г. № КУВИ-001/2022-98614471		
Кадастровый номер: 50:18:0030421:768		
Учетный номер части	Площадь, м2	Содержание ограничения в использовании или ограничения права на объект недвижимости или обременения объекта недвижимости
1	2	3
50:18:0030421:768/1	336	данные отсутствуют

полное наименование должности	подпись	инициалы, фамилия

М.П.

Выписка из Единого государственного реестра недвижимости об объекте недвижимости
 Сведения о частях земельного участка

Земельный участок	
вид объекта недвижимости	
Лист № 1 раздела 4.2	Всего листов раздела 4.2: 1
Всего листов выписки: 10	Всего разделов: 8
21.06.2022г. № КУВИ-001/2022-98614471	
Кадастровый номер: 50:18:0030421:768	

Сведения о характерных точках границы части (частей) земельного участка
 Учетный номер части: 50:18:0030421:768/1

Номер точки	Координаты, м		Описание закрепления на местности	Средняя квадратичная погрешность определения координат характерных точек границ земельного участка, м
	X	Y		
1	2	3	4	5
1	438732.7	1281502.2	Закрепление отсутствует	0.1
2	438735.85	1281502.99	Закрепление отсутствует	0.1
3	438734.49	1281508.69	Закрепление отсутствует	0.1
4	438738.76	1281509.78	Закрепление отсутствует	0.1
5	438732.3	1281535.12	Закрепление отсутствует	0.1
6	438715.88	1281530.93	Закрепление отсутствует	0.1
7	438718.95	1281518.87	Закрепление отсутствует	0.1
8	438727.87	1281521.14	Закрепление отсутствует	0.1
1	438732.7	1281502.2	Закрепление отсутствует	0.1

полное наименование должности	подпись	инициалы, фамилия
		М.П.

Информация Комитета по архитектуре и градостроительству Московской области

Категория вопроса: Проведение аукциона по продаже или аукциона на право заключения договора аренды земельного участка

- кадастровый номер:	50:18:0030421:768
- номер кадастрового квартала	50:180030421
- площадь земельного участка (кв. м):	1900
- категория земель:	Земли населенных пунктов
- вид разрешенного использования:	Магазины, бытовое обслуживание
- цель обращения	проведение торгов в соответствии с Федеральным законом от 21.12.2001 № 178-ФЗ
- адрес (место расположения):	Московская область, Можайский район, д. Большое Новосурино
- дополнительная информация:	-

Таблица 1

№	Ограничения в соответствии с п.1, 2, 3, 4, 7, 13, 14 ч. 5, ч. 8 ст.27 Земельного кодекса Российской Федерации	Сведения	Источник информации
1.	Территории общего пользования:		
1.1	Границы территорий общего пользования и (или) границы территорий, занятых линейными объектами и (или) предназначенных для размещения линейных объектов, утвержденные документацией по планировке территории	Сведения об утвержденной документации по планировке территории отсутствуют	ИСОГД Московской области
1.2	Береговая полоса водного объекта общего пользования, расположение на земельном участке /образуемом земельном участке водного объекта общего пользования/части водного объекта общего пользования (сведения подлежат уточнению)	Не расположен	Генеральный план Можайского городского округа Московской области, утвержденный решением Совета депутатов Можайского городского округа Московской области от 29.12.2018 №337/18 (ред. 05.05.2022 №1041/68)
2.	Особо охраняемые природные территории.	Не расположен	Постановление Правительства МО от 11.02.2009 № 106/5 «Об утверждении Схемы развития и размещения особо охраняемых природных территорий в Московской области»
3.	Особо ценные объекты культурного наследия народов Российской Федерации, объекты, включенные в Список всемирного наследия, историко-культурные заповедники, объекты археологического наследия, музеи-заповедники (сведения подлежат уточнению)	Не расположен	ИСОГД Московской области
4.	Строительство, реконструкция и (или) эксплуатация (размещение) объектов всех видов транспорта федерального и регионального значения	Не расположен	Постановление Правительства МО от 25.03.2016 № 230/8 «Об утверждении Схемы территориального планирования транспортного обслуживания Московской области» (ред. от 30.12.2020)

4.1	Строительство, реконструкция и (или) эксплуатация (размещение) объектов транспорта местного значения	Не расположен	Генеральный план Можайского городского округа Московской области, утвержденный решением Совета депутатов Можайского городского округа Московской области от 29.12.2018 №337/18 (ред. 05.05.2022 №1041/68)
5.	Зона с особыми условиями использования территории в соответствии с Решением Исполкома Моссовета и Мособлисполкома от 17.04.1980 № 500-1143; постановлением Правительства Москвы и Правительства МО от 17.12.2019 N 1705-ПП/970/44 (ред. от 30.11.2021) (*)	Не расположен	-
5.1	Зона с особыми условиями использования территории в соответствии с СП 2.1.4.2625-10 (*) (сведения подлежат уточнению)	Не расположен	-
5.2	Зона с особыми условиями использования территории в соответствии СанПиН 2.1.4.1110-02 и иными нормативными правовыми актами в сфере санитарного законодательства (сведения подлежат уточнению)	Не расположен	Генеральный план Можайского городского округа Московской области, утвержденный решением Совета депутатов Можайского городского округа Московской области от 29.12.2018 №337/18 (ред. 05.05.2022 №1041/68)
6.	Земли Гослесфонда и лесничества (сведения подлежат уточнению)	Пересечение с Границами лесничеств по Актам КЛХ (ЕГРН) отсутствует; Пересечение с Границами лесничеств по Приказам РЛХ, исключенных Росреестром отсутствует; Пересечение с сельскими лесами 2017 отсутствует; Пересечение с сельскими лесами 2018 отсутствует; Пересечение с землями лесного фонда по сведениям ЕГРН отсутствует; Пересечение с границами лесничества по сведениям ЕГРН отсутствует; Пересечение с иными лесничествами отсутствует	ИСОГД Московской области, "Лесной кодекс Российской Федерации" от 04.12.2006 N 200-ФЗ.

Таблица 2

№	Градостроительные ограничения	Сведения	Источник информации
1.	Зоны с особыми условиями использования территории:		
	- ЗОУИТ по сведениям Росреестра	Сведения отсутствуют	ИСОГД Московской области, Публичная кадастровая карта Росреестра
	- водоохранная (рыбоохранная) зона (сведения подлежат уточнению)	Не расположен	ИСОГД Московской области
	- прибрежная защитная полоса (сведения подлежат уточнению)	Не расположен	ИСОГД Московской области
	- округ санитарной (горно-санитарной) охраны лечебно-оздоровительных местностей, курортов и природных лечебных ресурсов	Не расположен	Генеральный план Можайского городского округа Московской области, утвержденный решением Совета депутатов Можайского городского округа Московской области от 29.12.2018 №337/18 (ред. 05.05.2022 №1041/68)
	- зоны санитарной охраны подземных источников водоснабжения в	Не расположен	Генеральный план Можайского городского округа Московской области, утвержденный решением Совета

	соответствии СанПиН 2.1.4.1110-02 и иными нормативными правовыми актами в сфере санитарного законодательства		депутатов Можайского городского округа Московской области от 29.12.2018 №337/18 (ред. 05.05.2022 №1041/68)
	- зона с особыми условиями использования территории в соответствии с Решением Исполкома Моссовета и Мособлисполкома от 17.04.1980 № 500-1143; постановлением Правительства Москвы и Правительства МО от 17.12.2019 № 1705-ПП/970/44 (ред. от 30.11.2021) (**, ***)	Не расположен	-
	- зона с особыми условиями использования территории в соответствии с СП 2.1.4.2625-10 (**, ***) (сведения подлежат уточнению)	Не расположен	-
	- зоны затопления и подтопления	Не расположен	Генеральный план Можайского городского округа Московской области, утвержденный решением Совета депутатов Можайского городского округа Московской области от 29.12.2018 №337/18 (ред. 05.05.2022 №1041/68)
	- защитная зона объекта культурного наследия	Не расположен	ИСОГД Московской области
	- территория объекта культурного наследия	Не расположен	ИСОГД Московской области
	- зоны охраны объектов культурного наследия	Полностью расположен в зоне регулирования застройки Государственного Бородинского военно-исторического музея-заповедника	Решение Московской областной совет народных депутатов от 27.05.1992 №6/11 Об утверждении территории государственного Бородинского военно-исторического музея-заповедника, его зон охраны и особого режима содержания
	- охранный зона особо охраняемой природной территории (государственного природного заповедника, национального парка, природного парка, памятника природы)	Не расположен	ИСОГД Московской области
	- приаэродромная территория	Не расположен	ИСОГД Московской области
	- санитарно-защитная зона	Не расположен	Генеральный план Можайского городского округа Московской области, утвержденный решением Совета депутатов Можайского городского округа Московской области от 29.12.2018 №337/18 (ред. 05.05.2022 №1041/68)
	- охранный зона объектов электроэнергетики (объектов электросетевого хозяйства и объектов по производству электрической энергии)	Не расположен	Генеральный план Можайского городского округа Московской области, утвержденный решением Совета депутатов Можайского городского округа Московской области от 29.12.2018 №337/18 (ред. 05.05.2022 №1041/68)
	- охранный зона трубопроводов (газопроводов, нефтепроводов и нефтепродуктопроводов,	Не расположен	Генеральный план Можайского городского округа Московской области, утвержденный решением Совета депутатов Можайского городского округа Московской области от 29.12.2018

	аммиакопроводов)		№337/18 (ред. 05.05.2022 №1041/68)
	- зона минимальных расстояний до магистральных или промышленных трубопроводов (газопроводов, нефтепроводов и нефтепродуктопроводов, аммиакопроводов)	Не расположен	Генеральный план Можайского городского округа Московской области, утвержденный решением Совета депутатов Можайского городского округа Московской области от 29.12.2018 №337/18 (ред. 05.05.2022 №1041/68)
	- охранная зона линий и сооружений связи	Не расположен	Генеральный план Можайского городского округа Московской области, утвержденный решением Совета депутатов Можайского городского округа Московской области от 29.12.2018 №337/18 (ред. 05.05.2022 №1041/68)
	- охранная зона железных дорог	Не расположен	Генеральный план Можайского городского округа Московской области, утвержденный решением Совета депутатов Можайского городского округа Московской области от 29.12.2018 №337/18 (ред. 05.05.2022 №1041/68)
	- охранная зона тепловых сетей	Не расположен	Генеральный план Можайского городского округа Московской области, утвержденный решением Совета депутатов Можайского городского округа Московской области от 29.12.2018 №337/18 (ред. 05.05.2022 №1041/68)
	- придорожные полосы автомобильных дорог	Не расположен	ИСОГД Московской области, Федеральный закон от 08.11.2007 № 257-ФЗ «Об автомобильных дорогах и о дорожной деятельности в Российской Федерации и о внесении изменений в отдельные законодательные акты Российской Федерации»
	- зона охраняемого объекта	Не расположен	ИСОГД Московской области
	- иные зоны с особыми условиями использования территорий	Не расположен	ИСОГД Московской области
2	Мелиорируемые земли	Не расположен	ИСОГД Московской области
3	Особо ценные сельскохозяйственные угодья	Не относится	Распоряжение Министерства сельского хозяйства и продовольствия Московской области от 10.10.2019 № 20РВ-349 «Об утверждении Перечня особо ценных продуктивных сельскохозяйственных угодий, расположенных на территории Московской области, использование которых для других целей не допускается»
4.	Генеральный план: - функциональная(ые) зона (зоны), территория(ии)	О-2 - Зона специализированной общественной застройки.	Генеральный план Можайского городского округа Московской области, утвержденный решением Совета депутатов Можайского городского округа Московской области от 29.12.2018 №337/18 (ред. 05.05.2022 №1041/68)
	- расположение в границах населенного пункта	В границах Деревня Большое Новосурино 1900 кв.м	Генеральный план Можайского городского округа Московской области, утвержденный решением Совета депутатов Можайского городского округа Московской области от 29.12.2018 №337/18 (ред. 05.05.2022 №1041/68)

5.	Правила землепользования и застройки: - территориальная(ые) зона (зоны) - территория(ии)	Ж-2(1900 кв.м.); Градостроительный регламент территориальной зоны в приложении. Предельное количество этажей - 3	Правила землепользования и застройки территории (части территории) Можайского городского округа Московской области №1675-П от 02.06.2021
6.	Утвержденные ППТ, ПМТ	Сведения отсутствуют	ИСОГД Московской области
		Подготовлено на основании информации из утвержденных документов территориального планирования, градостроительного зонирования, а также государственных информационных систем, содержащих сведения, предоставленные уполномоченными органами. Информация актуальна на дату подготовки	



Приложение

Правила землепользования и застройки территории (части территории) Можайского городского округа Московской области, утвержденные Постановлением Администрации Можайского городского округа Московской области от 02.06.2021 №1675-П

Ж-2 – ЗОНА ЗАСТРОЙКИ ИНДИВИДУАЛЬНЫМИ ЖИЛЬНЫМИ ДОМАМИ

Зона застройки индивидуальными жилыми домами Ж-2 установлена для обеспечения формирования жилых районов из отдельных стоящих индивидуальных жилых домов. В состав зоны Ж-2 могут включаться территории, предназначенные для ведения садоводства.

Градостроительный регламент территориальной зоны должен применяться с учетом требований СП 2.1.4.2625-10 «Зоны санитарной охраны источников питьевого водоснабжения г. Москвы» (утв. постановлением Главного государственного санитарного врача РФ от 30.04.2010 № 45) и других нормативных правовых актов по установлению зон санитарной охраны источников питьевого водоснабжения.

Градостроительные регламенты для зоны Ж-2 применяются в части, не противоречащей утвержденным Приказом Министерства культуры Российской Федерации от 19 марта 2012 г. № 194 режимам зон охраны объекта культурного наследия федерального значения достопримечательного места "Бородинское поле и памятники на нем", а также в части не противоречащей режимам содержания территории Государственного Бородинского военно-исторического музея-заповедника (Решение от 27 мая 1992 г. № 6/11 об утверждении территории государственного Бородинского военно-исторического музея-заповедника, его зон охраны и особого режима содержания).

Основные виды разрешенного использования

№ п/п	Наименование ВРИ	Код (числовое обозначение ВРИ)	Пределные размеры земельных участков (кв. м)		Максимальный процент застройки, в том числе в зависимости от количества надземных этажей	Минимальные отступы от границ земельного участка (м)
			min	max		
1.	Для индивидуального жилищного строительства	2.1	400	10 000	40%	3
2.	Для ведения личного подсобного хозяйства (приусадебный земельный участок)	2.2	400	3 000	40%	3
3.	Хранение автотранспорта	2.7.1	500 (15)*	20 000 (50)*	75% (100%)*	3 (0)*
			* - (Существующие объекты гаражного назначения, предназначенные для хранения личного автотранспорта граждан, имеющие одну или более общих стен с другими объектами гаражного назначения, предназначенными для хранения личного автотранспорта граждан)			
4.	Коммунальное обслуживание	3.1	30	100 000	75%	3

Приложение

Правила землепользования и застройки территории (части территории) Можайского городского округа Московской области, утвержденные Постановлением Администрации Можайского городского округа Московской области от 02.06.2021 №1675-П

№ п/п	Наименование ВРИ	Код (числовое обозначение ВРИ)	Предельные размеры земельных участков (кв. м)		Максимальный процент застройки, в том числе в зависимости от количества надземных этажей	Минимальные отступы от границ земельного участка (м)	
			min	max			
5.	Бытовое обслуживание	3.3	200	100 000	60%	3	
6.	Амбулаторно-поликлиническое обслуживание	3.4.1	1 000	1 000 000	60%	3	
7.	Дошкольное, начальное и среднее общее образование	3.5.1	Не подлежат установлению				
8.	Среднее и высшее профессиональное образование	3.5.2	5 000	100 000	60%	3	
9.	Культурное развитие	3.6	1 000	100 000	50%	3	
10.	Религиозное использование	3.7	1 000	100 000	50%	3	
11.	Магазины	4.4	200	10 000	50%	3	
12.	Спорт	5.1	100	100 000	75%	3	
13.	Площадки для занятий спортом	5.1.3	100	100 000	75%	3	
14.	Оборудованные площадки для занятий спортом	5.1.4	100	100 000	75%	3	
15.	Связь	6.8	Не подлежат установлению				
16.	Автомобильный транспорт	7.2	Не распространяется				
17.	Историко-культурная деятельность	9.3	Не распространяется				
18.	Земельные участки (территории) общего пользования	12.0	Не распространяется				

** - Минимальные отступы от границ земельного участка (м) устанавливаются в соответствии с ч.12 ст. 11 настоящих Правил

Приложение

Правила землепользования и застройки территории (части территории) Можайского городского округа Московской области, утвержденные Постановлением Администрации Можайского городского округа Московской области от 02.06.2021 №1675-П

Вспомогательные виды разрешенного использования

1. Коммунальное обслуживание -3.1
2. Связь – 6.8
3. Обеспечение внутреннего правоохранка – 8.3.

Условно разрешенные виды использования

№ п/п	Наименование ВРИ	Код (числовое обозначение ВРИ)	Предельные размеры земельных участков (кв. м)		Максимальный процент застройки, в том числе в зависимости от количества надземных этажей	Минимальные отступы от границ земельного участка (м)
			min	max		
1.	Блокированная жилая застройка	2.3	200	3 000	1 эт. - 59,0% 2 эт. - 50,8% 3 эт. - 44,1%	3(0)**
2.	Социальное обслуживание	3.2	500	100 000	60%	3
3.	Стационарное медицинское обслуживание	3.4.2	10 000	1 000 000	50%	3
4.	Общественное управление	3.8	1 000	100 000	60%	3
5.	Обеспечение научной деятельности	3.9	500	100 000	60%	3
6.	Обеспечение деятельности в области гидрометеорологии и смежных с ней областях	3.9.1	500	10 000	60%	3
7.	Деловое управление	4.1	1 000	100 000	55%	3
8.	Банковская и страховая деятельность	4.5	1 000	10 000	60%	3
9.	Общественное питание	4.6	200	10 000	50%	3
10.	Гостиничное обслуживание	4.7	1 000	100 000	1 эт. - 60% 2 эт. - 50% 3 эт. - 45%	3

Приложение

Правила землепользования и застройки территории (части территории) Можайского городского округа Московской области, утвержденные Постановлением Администрации Можайского городского округа Московской области от 02.06.2021 №1675-П

№ п/п	Наименование ВРИ	Код (числовое обозначение ВРИ)	Предельные размеры земельных участков (кв. м)		Максимальный процент застройки, в том числе в зависимости от количества надземных этажей	Минимальные отступы от границ земельного участка (м)
			min	max		
11.	Служебные гаражи	4.9	300	20 000	75%	3
12.	Обеспечение внутреннего правопорядка	8.3	Не подлежат установлению			
13.	Ведение огородничества	13.1	100	390	0%	Не подлежат установлению
14.	Ведение садоводства	13.2	600	10 000	40%	3

Максимальный класс опасности (по санитарной классификации) объектов капитального строительства, размещаемых на территории участков зоны – V.

Иные показатели по параметрам застройки зоны Ж-2: территории объектов обслуживания населения; требования и параметры по временному хранению индивидуальных транспортных средств, размещению гаражей и открытых автостоянок, требования и параметры к доле озелененной территории земельных участков, регламентируются и устанавливаются нормативами градостроительного проектирования. Не допускается размещение вспомогательных строений (за исключением гаража) перед основным строением со стороны улиц и проездов.

Для ври с кодами 2.1, 2.2, 13.2 - земельный участок для индивидуального жилищного строительства предназначен для возведения одного жилого дома и размещения индивидуальных гаражей и подсобных сооружений, необходимых для его обслуживания.



МСЭД

ГЛАВНОЕ УПРАВЛЕНИЕ КУЛЬТУРНОГО НАСЛЕДИЯ МОСКОВСКОЙ ОБЛАСТИ

бульвар Строителей, д. 1, г. Красногорск,
Московская область, 143407

тел.: +7 (498) 602-19-66, факс +7 (498) 602-19-69
email: gukn@mosreg.ru

20.10.2021

34Исх-6291

Заместителю Главы Администрации
Можайского городского округа
Московской области

М.Г. Азаренковой

Уважаемая Мария Михайловна!

В ответ на Ваше письмо № 3032Исх/1.1-19 о предоставлении заключения в части касающейся относительно земельных участков с кадастровыми номерами 50:18:0080415:1705 (г. Можайск, ул. Ватутина), 50:18:0030421:768 (Можайский г.о., д. Большое Новосурино) и 50:18:0070452:775 (Можайский г.о., д. Клементьево), Главное управление культурного наследия Московской области (далее – Главное управление) информирует о следующем.

1. На участках отсутствуют памятники истории и культуры, включенные в единый государственный реестр объектов культурного наследия (памятников истории и культуры) народов Российской Федерации, а также выявленные объекты культурного наследия.

2. В соответствии с Решением Малого Совета Мособлсовета от 27.05.1992 № 6/11 «Об утверждении территории Государственного Бородинского военно-исторического музея-заповедника, его зон охраны и особого режима содержания» (далее – Решение) утверждены границы зон охраны Государственного Бородинского военно-исторического музея-заповедника, а также режимы содержания данных зон.

В соответствии с Решением (п. 1.1. Приложение 5) режим содержания зоны регулирования застройки действует в границах населенных пунктов, размещенных в соответствии с согласованными и утвержденными в установленном порядке генеральными планами, а также предусматривающий определенную строительную деятельность в границах населенных пунктов, определенных списками 1, 2 и 3 приложения 5 Решения, а также предусматривается строительство объектов в границах городской черты г. Можайска.

В списке 3 Решения значится населенный пункт Новосурино, в границах которого разрешается: жилищное строительство домов усадебного типа; строительство производственных зданий сельскохозяйственного назначения.

В границах города Можайска разрешается строительство объектов в соответствии с утвержденным в установленном порядке генеральным планом.

Так же, п. 1.3 приложения 5 Решения, предусмотрено жилищное строительство домов усадебного типа в населенных пунктах, существующих и утраченных в период со второй половины XIX века по настоящее время.

В соответствии с генеральным планом Можайского городского округа Московской области, утвержденного Решением Совета депутатов Можайского городского округа Московской области от 29.12.2018 № 337/18, земельный участок 50:18:0080415:1705 расположен в границах г. Можайска, участок 50:18:0030421:768 расположен в границах д. Большое Новосурино, а участок 50:18:0070452:775 в границах д. Клементьево и, следовательно, участки находятся в зоне регулирования застройки Государственного Бородинского военно-исторического музея-заповедника.

Таким образом:

- освоение участка 50:18:0080415:1705 должно проводиться в соответствии с утвержденным генеральным планом Можайского городского округа, утвержденного Решением Совета депутатов Можайского городского округа Московской области от 29.12.2018 № 337/18;

- на земельном участке 50:18:0030421:768 разрешается: жилищное строительство домов усадебного типа; строительство производственных зданий сельскохозяйственного назначения;

- на земельном участке 50:18:0070452:775 разрешается жилищное строительство домов усадебного типа.

3. В утвержденных зонах охраны объектов культурного наследия хозяйственная и строительная деятельность может осуществляться только в строгом соответствии с утвержденными режимами использования земель и градостроительными регламентами в границах данных зон.

4. В соответствии с п. 1 ст. 36 Федерального закона от 25.06.2002 № 73-ФЗ «Об объектах культурного наследия (памятниках истории и культуры) народов Российской Федерации» (далее – Федеральный закон) проектирование и проведение земляных, строительных, мелиоративных, хозяйственных работ, указанных в ст. 30 Федерального закона, осуществляются при отсутствии на данной территории 3 категории объектов:

- объектов культурного наследия, включенных в реестр (федерального, регионального и местного (муниципального) значений);

- выявленных объектов культурного наследия;

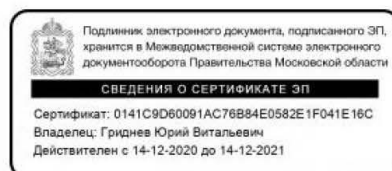
- объектов, обладающих признаками объекта культурного наследия.

Сведений об отсутствии на рассматриваемых земельных участках объектов, обладающих признаками объекта культурного наследия, Главное управление не имеет.

В ходе рассмотрения установлено, что участки проектирования расположены на территории с техногенным нарушением поверхности земли, занятой объектами капитального строительства, в связи с чем, Главное управление считает нецелесообразным проведение дополнительной государственной историко-культурной экспертизы земельных участков.

В соответствии со ст. 36 Федерального закона в случае обнаружения объекта, обладающего признаками объекта культурного наследия, земляные, строительные, хозяйственные и иные работы должны быть немедленно приостановлены, и исполнитель работ в течение трех рабочих дней со дня их обнаружения обязан направить заявление в письменной форме об указанных объектах в Главное управление.

И.о. начальника Главного управления
культурного наследия Московской области



Ю.В. Гриднев

Юдичева А.И.
(498) 6021966 доб. 46226

**МСЭД**

АДМИНИСТРАЦИЯ МОЖАЙСКОГО ГОРОДСКОГО ОКРУГА МОСКОВСКОЙ ОБЛАСТИ

ул. Московская, дом 15, г. Можайск
Московская область, 143200

Тел. 8-496-38-22-451, 8-496-38-22-107,
Факс 8-496-38-24-908
E-mail: mozhavsk@mosreg.ru
www.admmozhavsk.ru

24.06.2022 № 132ИСХ-2820

На № _____ от _____

**Первому заместителю
руководителя Комитета
по конкурентной политике
Московской области**

С.Н. Журавлёвой

Уважаемая Светлана Николаевна!

Администрация Можайского городского округа Московской области с целью организации и проведения продажи муниципального имущества, находящегося в собственности Можайского городского округа Московской области, посредством публичного предложения в электронной форме сообщает дополнительную информацию:

1. Здание, назначение: нежилое, площадь 280,6 кв.м, кадастровый номер 50:18:0000000:6490, адрес объекта: Московская область, Можайский район, д. Большое Новосурино, в пользование на праве аренды и безвозмездного пользования не передано, договоры не заключались, юридически и фактически свободно и не занято третьими лицами.

Здание находится в неудовлетворительном состоянии (полуразрушено, отсутствуют окна, двери).

Фактическое состояние и планировка указанного здания соответствует представленным Администрацией Можайского городского округа фотоматериалам и техническим документам.

2. На земельном участке с кадастровым номером 50:18:0030421:768 (вид разрешенного использования: магазины, бытовое обслуживание), находящемся по адресу: Московская область, Можайский район, д. Большое Новосурино, расположено здание с кадастровым номером 50:18:0000000:6490.

Какие – либо иные строения, сооружения, объекты незавершенного строительства, принадлежащие публично – правовым образованиям, гражданам или юридическим лицам на указанном земельном участке отсутствуют.

Самовольные постройки, в том числе здания, сооружения или другие строения на вышеуказанном земельном участке не расположены.

Данный земельный участок не является земельным участком общего пользования, не расположен в границах земель общего пользования, территории общего пользования, которыми беспрепятственно пользуется неограниченный круг лиц (в том числе площади, улицы, проезды, набережные, береговые полосы водных объектов общего пользования, скверы, бульвары).

В отношении земельного участка с кадастровым номером 50:18:0030421:768 не заключен договор на размещение нестационарного торгового объекта (НТО), не выданы и не планируются к выдаче разрешения на размещение НТО в границах земельного участка.

Кроме того, договоры аренды на вышеуказанное имущество с третьими лицами, договоры безвозмездного пользования не заключены.

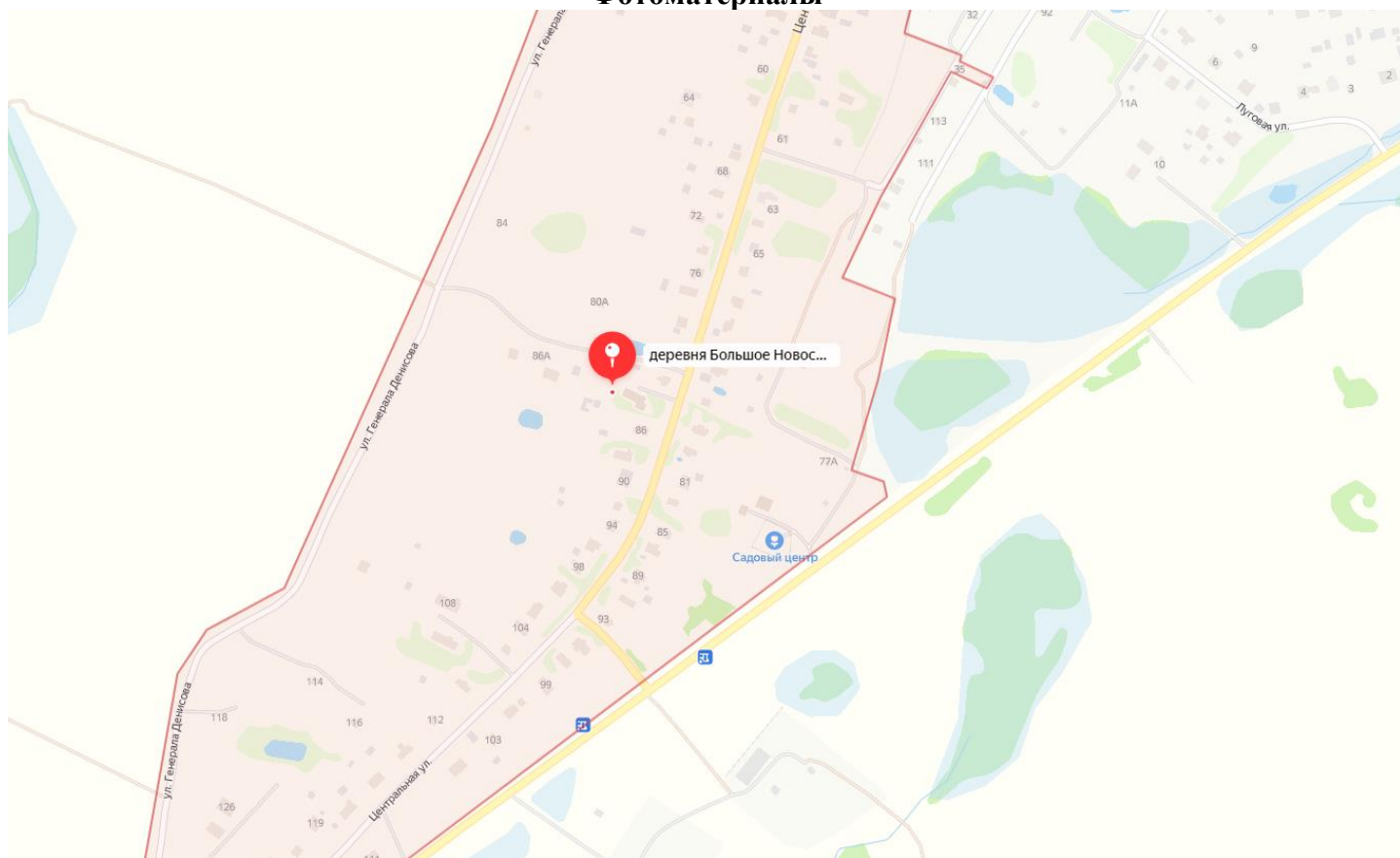
**Заместитель Главы Администрации
Можайского городского округа**

М.М. Клиньских



Тюрина М.Н.
8 (49638) 23-440

Фотоматериалы







НА БЛАНКЕ ОРГАНИЗАЦИИ

(при наличии)

В _____
(Уполномоченный орган)

от _____
(Ф.И.О. физического лица/ИП) или
Ф.И.О. генерального директора
(или представителя организации)

(наименование организации)

Запрос на осмотр имущества

Прошу оформить документ для осмотра имущества от «__» _____ 20__ г.

Лот № _____, расположенный по адресу: _____,

Уполномоченное лицо на осмотр:

Ф.И.О.

Контактные телефоны: _____

Для юридических лиц:
Руководитель

Подпись Ф.И.О.
М.П. (при наличии)

Для индивидуальных предпринимателей:
Индивидуальный предприниматель

Подпись Ф.И.О.
М.П. (при наличии)

Для физических лиц:

Подпись Ф.И.О.

ФОРМА ЗАЯВКИ НА УЧАСТИЕ В ПРОДАЖЕ ПОСРЕДСТВОМ ПУБЛИЧНОГО ПРЕДЛОЖЕНИЯ В ЭЛЕКТРОННОЙ ФОРМЕ

В комиссию по проведению продажи

Претендент

(Ф.И.О. физического лица, индивидуального предпринимателя,
наименование юридического лица с указанием организационно-правовой формы)

в лице _____

(Ф.И.О. руководителя юридического лица или уполномоченного лица)

действующего на основании¹ _____

(Устав, Положение, Соглашение, Доверенности и т.д.)

Паспортные данные: серия №, дата выдачи «.....»
кем выдан
Адрес:
Контактный телефон
ОГРНИП
ИНН КПП ОГРН

Представитель² (Ф.И.О.)
Паспортные данные представителя: серия №, дата выдачи «.....»
кем выдан
Адрес:
Контактный телефон

принял решение об участии в продаже посредством публичного предложения имущества и обязуется обеспечить поступление задатка в размере _____ руб. (сумма прописью), в сроки и в порядке, установленные в Информационном сообщении на указанное имущество и в соответствии с Регламентом Оператора электронной площадки.

1. Претендент обязуется:
 - 1.1. Соблюдать условия и порядок проведения продажи, содержащиеся в Информационном сообщении и Регламенте Оператора электронной площадки.³
 - 1.2. В случае признания Победителем продажи заключить договор купли-продажи с Продавцом, подписать акт приема-передачи в соответствии с порядком, сроками и требованиями, установленными Информационным сообщением и договором купли-продажи.
2. Задаток Победителя продажи засчитывается в счет оплаты приобретаемого имущества.
3. Претендент согласен и принимает все условия, требования, положения Информационного сообщения, проекта договора купли-продажи и Регламента Оператора электронной площадки, и они ему понятны. Претенденту известно фактическое состояние и технические характеристики имущества (п.1.) **и он не имеет претензий к ним.**
4. Претендент извещен о том, что он вправе отозвать Заявку в любое время до установленных даты и времени окончания приема/подачи заявок, в порядке, установленном в Информационном сообщении.
5. Ответственность за достоверность представленных документов и информации несет Претендент.
6. Претендент подтверждает, что на дату подписания настоящей Заявки ознакомлен с порядком проведения продажи, порядком внесения, блокирования и прекращения блокирования денежных средств в качестве задатка, Информационным сообщением и проектом договора купли-продажи, и они ему понятны. Претендент подтверждает, что надлежащим образом идентифицировал и ознакомлен с реальным состоянием выставляемого на продажу имущества в результате осмотра, который осуществляется по адресу местонахождения имущества.
7. Претендент осведомлен и согласен с тем, что Уполномоченный орган, Оператор электронной площадки и Продавец не несут ответственности за ущерб, который может быть причинен Претенденту отменой продажи, внесением изменений в Информационное сообщение, а также приостановлением процедуры проведения продажи. При этом Претендент считается уведомленным об отмене продажи, внесении изменений в Информационное сообщение с даты публикации информации об отмене продажи, внесении изменений в Информационное сообщение на официальном сайте торгов Российской Федерации в информационно-телекоммуникационной сети «Интернет» для размещения информации о проведении торгов www.torgi.gov.ru и сайте Оператора электронной площадки.
8. Условия продажи по данному имуществу с Претендентом являются условиями публичной оферты, а подача Заявки на участие в продаже в установленном в Информационном сообщении сроки и порядке являются акцептом оферты в соответствии со статьей 438 Гражданского кодекса Российской Федерации.
9. В соответствии с Федеральным законом от 27.07.2006 № 152-ФЗ «О персональных данных» (далее - Федеральный закон от 27.07.2006 № 152-ФЗ), подавая Заявку, Претендент дает согласие на обработку персональных данных, указанных выше и содержащихся в представленных документах, в целях участия в продаже (под обработкой персональных данных понимается совершение, в том числе, следующих действий: сбор, систематизация, накопление, хранение, уточнение (обновление, изменение), использование, обезличивание, блокирование, уничтожение персональных данных, описание способов обработки данных) приведено в Федеральном законе от 27.07.2006 № 152-ФЗ), а также на передачу такой информации третьим лицам, в случаях, установленных нормативными документами вышестоящих органов и законодательством. Настоящее согласие действует бессрочно и может быть отозвано в любой момент по соглашению сторон. Претендент подтверждает, что ознакомлен с положениями Федерального закона от 27.07.2006 № 152-ФЗ, права и обязанности в области защиты персональных данных ему известны.

1. Заполняется при подаче Заявки юридическим лицом, или лицом действующим на основании доверенности.

2 Заполняется при подаче Заявки лицом, действующим по доверенности.

3 Ознакомлен с Регламентом Оператора электронной площадки при регистрации (аккредитации) на электронной площадке

Договор купли-продажи
муниципального имущества

Московская область,
г. Можайск

«__» _____ 20__ г.

Муниципальное образование Можайский городской округ Московской области, Устав муниципального образования № RU 503610002018001, зарегистрирован Управлением Министерства юстиции Российской Федерации по Московской области 07.08.2018, от имени которого действует **Комитет по управлению имуществом администрации Можайского городского округа Московской области**, идентификационный номер налогоплательщика (ИНН) 5028003850, внесенный в Единый государственный реестр юридических лиц 05.11.2002 Инспекцией МНС РФ по г. Можайску Московской области за основным государственным регистрационным номером (ОГРН) 1025003471756, именуемый в дальнейшем «Продавец», в лице _____, действующ _____ на основании _____, с одной стороны, и
(для юридических лиц)

(организационная форма и наименование юридического лица)

идентификационный номер налогоплательщика (ИНН) _____, внесенное в Единый государственный реестр юридических лиц _____ за основным государственным регистрационным номером (ОГРН) _____, именуемое в дальнейшем «Покупатель», в лице _____, действующего на основании Устава, _____,
(для физических лиц)

Гражданин _____,
(фамилии, имя, отчество)

дата рождения _____, место рождения _____, пол: _____ паспорт серии _____ № _____ выдан _____, код подразделения _____, зарегистрирован(-а) по адресу: _____, именуемый(-ая) в дальнейшем «Покупатель», с другой стороны, совместно именуемые «Стороны», на основании протокола _____ заключили настоящий договор купли-продажи муниципального имущества (далее – Договор) о нижеследующем:

1. Предмет Договора

1.1. Продавец передает, а Покупатель принимает в собственность за плату следующее имущество, находящееся в собственности Можайского городского округа Московской области:

- здание, назначение: нежилое, площадь 280,6 кв.м, кадастровый номер 50:18:0000000:6490, адрес объекта: Московская область, Можайский район, д. Большое Новосурино;

- земельный участок с кадастровым номером 50:18:0030421:768, категория земель: земли населенных пунктов, разрешенное использование: магазины, бытовое обслуживание, площадь 1900 кв.м, адрес объекта: Московская область, Можайский район, д. Большое Новосурино (далее – Имущество).

Сведения о земельном участке:

- полностью расположен в зоне регулирования застройки Государственного Бородинского военно-исторического музея-заповедника

1.2. Указанное в пункте 1.1 Договора Имущество является собственностью Продавца на основании Закона Московской области от 27.01.2018 № 1/2018-ОЗ «Об организации местного самоуправления на территории Можайского муниципального района», решения Совета депутатов Можайского городского округа Московской области от 03.07.2018 № 80/8 «О муниципальном имуществе Можайского городского округа Московской области».

Право собственности на Имущество зарегистрировано в Управлении Федеральной службы государственной регистрации, кадастра и картографии по Московской области, о чем в Едином государственном реестре недвижимости 28.01.2019 сделана запись регистрации № 50:18:0000000:6490-50/001/2019-2, 28.01.2019 сделана запись регистрации № 50:18:0030421:768-50/001/2019-2.

Ограничения и обременения на Имущество: не зарегистрированы.

2. Условия и порядок оплаты Имущества

2.1. Установленная по итогам продажи посредством публичного предложения цена продажи Имущества составляет _____ (_____) рублей (с учетом налога на добавленную стоимость (далее - НДС)).

2.2. Оплата за Имущество производится Покупателем единовременно (одной суммой, одним платежным документом с обязательным заполнением всех реквизитов, перечисленных в настоящем пункте Договора) в безналичном порядке в бюджет Можайского городского округа Московской области в течение 10 (десяти) дней после заключения Договора.

2.3. Расчет между Сторонами в соответствии с пунктом 2.2 Договора производится в следующем порядке:

2.3.1. Платеж за Имущество в сумме _____ (____) рублей ____ копеек (с учетом НДС __) производится Покупателем в следующем порядке:

1) Задаток в размере _____ (_____) рублей, без учета НДС, внесенный Покупателем в соответствии с информационным сообщением о продаже муниципального имущества, засчитывается в счет оплаты Имущества.

2) **если Покупатель является налоговым агентом по уплате НДС:**

- оставшаяся сумма платежа (без учета задатка и НДС __) в размере _____ (_____) рублей _____ копеек перечисляется Покупателем в бюджет Можайского городского округа Московской области на банковские реквизиты, указанные в пункте ____ Договора.

НДС (__) – в размере _____ (_____) рублей _____ копеек перечисляется Покупателем самостоятельно и направляется отдельным платежным поручением в доход бюджета по указанию налогового органа в установленном законодательством порядке.

3) **если Покупатель не является налоговым агентом по уплате НДС:**

- оставшаяся сумма платежа с учетом НДС __ (без учета задатка) в размере _____ (_____) рублей _____ копеек перечисляется Покупателем в бюджет Можайского городского округа Московской области на банковские реквизиты, указанные в пункте 2.3.2 Договора.

2.3.2. Оплата за Здание в размере _____ (_____) рублей, которая должна быть внесена Покупателем единовременно (одной суммой, одним платежным документом с обязательным заполнением всех реквизитов, перечисленных в настоящем пункте Договора) в безналичном порядке в бюджет Можайского городского округа Московской области в течение 10 (десяти) дней после заключения Договора по следующим реквизитам:

Управление Федерального казначейства по Московской области (Комитет по управлению имуществом администрации Можайского городского округа Московской области л/с 04483D45320) ИНН 5028003850, КПП 502801001, банковский счет 40102810845370000004, Казначейский счет 03100643000000014800 ГУ Банка России по ЦФО//УФК по Московской области, г. Москва, БИК 004525987, ОКТМО 46745000, КБК 006 114 02043 04 0000 410.

В платежном поручении, оформляющем оплату, должны быть указаны сведения о наименовании Покупателя, дата Договора, а также информация об отсутствии/с учетом НДС, а именно – «без/с НДС» в назначении платежа.

2.3.3. Оплата за Земельный участок в размере _____ (_____) рублей, которая должна быть внесена Покупателем единовременно (одной суммой, одним платежным документом с обязательным заполнением всех реквизитов, перечисленных в настоящем пункте Договора) в безналичном порядке в бюджет Можайского городского округа Московской области в течение 10 (десяти) дней после заключения Договора по следующим реквизитам:

Управление Федерального казначейства по Московской области (Комитет по управлению имуществом администрации Можайского городского округа Московской области л/с

04483D45320), ИНН 5028003850, КПП 502801001, банковский счет 40102810845370000004, Казначейский счет 03100643000000014800 ГУ Банка России по ЦФО//УФК по Московской области, г. Москва, БИК 004525987, ОКТМО 46745000, КБК 006 114 06024 04 0000 430.

2.4. Моментом исполнения обязательства Покупателя по оплате Имущества считается день зачисления в бюджет Можайского городского округа Московской области денежных средств в размере, указанном в настоящем разделе Договора.

3. Права и обязанности Сторон

3.1. Покупатель обязуется:

3.1.1. Произвести оплату Имущества в сумме и на условиях, установленных в разделе 2 Договора. Надлежащим выполнением обязательства Покупателя по оплате Имущества является выполнение пункта 2.3 Договора.

3.1.2. Осуществить действия, связанные с приемом-передачей Имущества в соответствии с актом приема-передачи.

3.1.3. Принять Имущество в собственность в порядке, установленном разделом 4 Договора.

3.1.4. В течение 7 (семи) календарных дней после полной оплаты стоимости вышеуказанного Имущества предоставить Продавцу документы, подтверждающие оплату (далее - Документы): заверенную печатью банка Покупателя копию соответствующего платежного поручения.

3.1.5. Использовать Земельный участок в соответствии с требованиями:

- Федерального закона от 25.06.2002 № 73-ФЗ «Об объектах культурного наследия (памятниках истории и культуры) народов Российской Федерации»;

- Решения Московского областного совета народных депутатов от 27.05.1992 № 6/11 «Об утверждении территории государственного Бородинского военно-исторического музея-заповедника, его зон охраны и особого режима содержания».

3.2. Продавец обязуется:

3.2.1. Передать Покупателю Имущество по акту приема-передачи.

3.2.2. Передать Покупателю договор купли-продажи и документы, необходимые для государственной регистрации перехода права собственности в установленном порядке.

3.2.3. При получении сведений об изменении реквизитов, указанных в пункте 2.3.2 Договора, письменно уведомить о таком изменении Покупателя.

3.3. Права, обязанности и ответственность Сторон, не предусмотренные Договором, устанавливаются в соответствии с действующим законодательством.

4. Переход права собственности на Имущество

4.1. Переход права собственности на Имущество от Продавца к Покупателю оформляется в соответствии с требованиями действующего законодательства Российской Федерации не позднее чем через тридцать дней после дня полной оплаты Имущества в порядке, предусмотренном настоящим Договором.

4.2. Право собственности на Имущество переходит к Покупателю со дня государственной регистрации перехода права собственности на Имущество в органе, осуществляющем кадастровый учет и государственную регистрацию прав. Основанием государственной регистрации Имущества является Договор, а также акт приема-передачи Имущества.

4.3. Расходы, связанные с осуществлением действий по государственной регистрации перехода права собственности на Имущество в полном объеме возлагаются на Покупателя.

4.4. Имущество считается переданным Продавцом и принятым Покупателем после подписания Сторонами акта приема-передачи.

Акт приема-передачи Имущества подписывается Сторонами после полной оплаты стоимости Имущества.

4.5. Покупатель с даты подписания акта приема-передачи до государственной регистрации перехода права собственности на Имущество не вправе распоряжаться Имуществом и несет риск случайной гибели или случайного повреждения Имущества и бремя его содержания.

5. Ответственность Сторон

5.1. За невыполнение или ненадлежащее выполнение своих обязательств по Договору Стороны несут имущественную ответственность в соответствии с законодательством Российской Федерации и Договором.

5.2. За нарушение сроков внесения денежных средств в счет оплаты Имущества в порядке, предусмотренном пунктом 2.2 Договора, Покупатель уплачивает Продавцу неустойку, устанавливаемую в размере одной трехсотой ставки рефинансирования Центрального Банка Российской Федерации, действующей на день выполнения денежного обязательства, от неуплаченной суммы за каждый календарный день просрочки.

Просрочка внесения денежных средств свыше пяти рабочих дней считается отказом Покупателя от исполнения обязательств по оплате Имущества, установленных разделом 3 Договора, что влечет расторжение Договора. При этом заключение соглашения о расторжении Договора не требуется. В этом случае, внесенный Покупателем задаток не возвращается.

6. Заключительные положения

6.1. Исчисление сроков, указанных в Договоре, исчисляется периодом времени, указанным в днях. Течение срока начинается на следующий день после наступления события, которым определено его начало. Если последний день срока приходится на нерабочий день, днем окончания срока считается ближайший следующий за ним рабочий день.

6.2. Договор вступает в силу с момента его подписания и прекращает свое действие:

- исполнением Сторонами своих обязательств по Договору;
- в случае, предусмотренном пунктом 5.2 Договора;
- по иным основаниям, предусмотренным действующим законодательством.

6.3. Споры, возникающие между Сторонами в ходе исполнения Договора, рассматриваются в установленном действующим законодательством Российской Федерации порядке.

6.4. Договор составлен в трех экземплярах, по одному экземпляру хранится у Сторон и один экземпляр передается в орган, осуществляющий кадастровый учет и государственную регистрацию прав.

7. Реквизиты Сторон

Продавец

**Комитет по управлению имуществом
администрации Можайского
городского округа Московской области**

Юридический (почтовый) адрес: 143200,

Московская область, г. Можайск, ул.

Московская, д. 15, пом. 26, этаж 3

ИНН 5028003850/КПП 502801001

Банковские реквизиты:

Покупатель

Юридический (почтовый) адрес:

Банковские реквизиты:

Подписи Сторон

Продавец

Покупатель

(М.П.)

(М.П.)

**Акт
приема-передачи**

Московская область
г. Можайск

«__» _____ 20__ г.

Муниципальное образование Можайский городской округ Московской области, свидетельство о регистрации Устава муниципального образования № RU 503610002018001, выдано Управлением Министерства юстиции Российской Федерации по Московской области 07.08.2018, от имени которого действует **Комитет по управлению имуществом администрации Можайского городского округа Московской области**, идентификационный номер налогоплательщика (ИНН) 5028003850, внесенный в Единый государственный реестр юридических лиц 05.11.2002 Инспекцией МНС РФ по г. Можайску Московской области за основным государственным регистрационным номером (ОГРН) 1025003471756, именуемый в дальнейшем «Продавец», в лице _____, действующей на основании _____, с одной стороны, и
(для юридических лиц)

(организационная форма и наименование юридического лица)

идентификационный номер налогоплательщика (ИНН) _____, внесенное в Единый государственный реестр юридических лиц _____ за основным государственным регистрационным номером (ОГРН) _____, именуемое в дальнейшем «Покупатель», в лице _____, действующего на основании Устава, _____,
(для физических лиц)

Гражданин _____,
(фамилии, имя, отчество)

дата рождения _____, место рождения _____, пол: _____ паспорт серии _____ № _____ выдан _____, код подразделения _____, зарегистрирован(-а) по адресу: _____, именуемый(-ая) в дальнейшем «Покупатель», с другой стороны, совместно именуемые «Стороны», составили настоящий акт приема-передачи о нижеследующем:

1. Продавец передает, а Покупатель принимает в собственность следующее имущество, находящееся в муниципальной собственности Можайского городского округа Московской области:

- здание, назначение: нежилое, площадь 280,6 кв.м, кадастровый номер 50:18:0000000:6490, адрес объекта: Московская область, Можайский район, д. Большое Новосурино;
- земельный участок с кадастровым номером 50:18:0030421:768, категория земель: земли населенных пунктов, разрешенное использование: магазины, бытовое обслуживание, площадь 1900 кв.м, адрес объекта: Московская область, Можайский район, д. Большое Новосурино (далее – Имущество).

2. Настоящим актом Стороны подтверждают, что Продавец передал, а Покупатель принял в собственность Имущество в таком состоянии, каком они есть на день подписания настоящего акта приема-передачи, определенном путем визуального внешнего и внутреннего осмотра, а также путем изучения технической документации, представленной на день продажи. Претензий у Покупателя к Продавцу по техническому состоянию приобретаемого Имущества на момент подписания акта приема-передачи нет.

3. Настоящий акт приема-передачи составлен в трех экземплярах, имеющих одинаковую юридическую силу, по одному экземпляру хранится у Сторон и один экземпляр передается в орган, осуществляющий кадастровый учет и государственную регистрацию прав.

ПЕРЕДАЛ

Продавец

**Комитет по управлению имуществом
администрации Можайского городского
округа Московской области**

Юридический и почтовый адрес:

143200, Московская область, г. Можайск,

ул. Московская, дом 15, пом. 26, этаж 3

ИНН 5028003850, КПП 502801001

Банковские реквизиты:

М.П.

ПРИНЯЛ

Покупатель

Юридический и почтовый адрес:

Банковские реквизиты

М.П.

ДОГОВОР О ЗАДАТКЕ № _____

Московская область

« ____ » _____ 20 ____ г.

Комитет по конкурентной политике Московской области в лице _____, действующего на основании _____, именуемый в дальнейшем «Уполномоченный орган» и Оператор электронной площадки в лице _____, действующего на основании Устава, именуемый в дальнейшем «Оператор электронной площадки», с одной стороны и _____, именуемый в дальнейшем «Претендент», в лице _____, действующего на основании _____, с другой стороны, заключили настоящий Договор о нижеследующем:

1. Предмет договора

Претендент в доказательство намерения заключить договор купли-продажи имущества, находящегося в собственности _____, расположенного по адресу: _____, а также в качестве гарантии обеспечения исполнения своих обязательств, в счет причитающихся с него по договору купли-продажи платежей, обеспечивает наличие денежных средств на счете Оператора электронной площадки в размере не менее суммы задатка, установленного в сумме _____ руб. (____), и соглашается с блокированием указанной суммы в порядке, предусмотренном разделом 2 настоящего Договора.

2. Порядок перечисления денежных средств

2.1. Перечисление денежных средств на счет Оператора электронной площадки производится Претендентом в соответствии с Регламентом Оператора электронной площадки и Инструкциями Претендента/Арендатора, размещенными на электронной площадке по следующим реквизитам:

Получатель платежа: _____

Реквизиты: _____

Назначение платежа: _____

Назначение платежа указывается в соответствии с Регламентом Оператора электронной площадки и Инструкциями Претендента/Арендатора, размещенными на электронной площадке.

2.2. В целях исполнения требований о внесении задатка для участия в продаже Претендент обеспечивает наличие денежных средств на счете Оператора электронной площадки в размере, не менее суммы задатка, установленной Информационным сообщением о проведении продажи в электронной форме _____ (далее – Информационное сообщение).

2.3. Денежные средства в размере, равном задатку, указанному в пункте 2.5. Информационного сообщения, блокируются Оператором электронной площадки на счете Претендента в соответствии с Регламентом Оператора электронной площадки и Инструкциями Претендента/Арендатора, размещенными на электронной площадке. Основанием для блокирования денежных средств является Заявка, направленная Претендентом Оператору электронной площадки. Заблокированные Оператором электронной площадки на счете Претендента денежные средства являются задатком.

2.4. Порядок возврата задатка в случаях, установленных действующим законодательством, определен в Информационном сообщении.

3. Ответственность сторон

3.1. Ответственность сторон за неисполнение либо ненадлежащее исполнение настоящего Договора наступает в соответствии с действующим законодательством Российской Федерации и законодательством Московской области.

3.2. Все споры и разногласия, которые могут возникнуть в результате исполнения Сторонами условий настоящего Договора, будут по возможности решаться путем переговоров. В случае невозможности разрешения споров путем переговоров Стороны рассматривают их в судебном порядке в Арбитражном суде Московской области.

4. Срок действия договора

4.1. Договор вступает в силу с момента подписания его Сторонами.

4.2. Договор прекращает свое действие с момента надлежащего исполнения Сторонами взятых на себя обязательств.

5. Заключительные положения.

5.1. Все изменения и дополнения к настоящему Договору, оформляются письменно дополнительным соглашением.

5.2. Настоящий Договор составлен в форме электронного документа и вступает в силу с момента блокировки Оператором электронной площадки денежных средств в размере, установленном извещением о проведении продажи, на счете Претендента в соответствии с Регламентом и Инструкциями.

6. Юридические адреса и реквизиты Сторон

Уполномоченный орган

Оператор электронной площадки

Претендент

7. Подписи сторон